


# LA RUTA

Boletín de comunicación interna de la Asociación Amigos del Campo de Montiel. D. L. C. R. 552 / 1999  
C/ Santa Ana 18. 1º3332 Villahermosa. Telf.926255012 y 914650166 nº 11. Mayo 2002



Sobre estas líneas, foto ganadora del primer CONCURSO FOTOGRÁFICO que celebramos el año pasado.

Con el presente número de LA RUTA, en folio aparte, os adjuntamos las BASES por las que convocamos el **II CONCURSO FOTOGRÁFICO SOBRE EL CAMPO DE MONTIEL**, con el patrocinio de la Junta de Comunidades de CASTILLA-LA MANCHA.

A la derecha, instantánea del acto celebrado en Vva. de los Infantes, en el que resultó constituido el **CLUB UNESCO DE AMIGOS DE DON QUIJOTE**. Al mismo asistieron, entre otras personalidades: El alcalde de Vva. de los Infantes D. Miguel Ángel Ortiz, el presidente de FIDESCU D. Carlos López, el presidente la Asociación Amigos del Campo de Montiel D. Justiniano Rodríguez.

Más información sobre esta reunión, pueden leer en la Pág. 2.



## SUMARIO

*Actos culturales con motivo del DÍA DEL LIBRO.*

*Reuniones de Justiniano Rodríguez con el GAL y con el Instituto Cervantes Salvador Jiménez, memoria y conciencia de Ruidera.*

*Contrapunto.- Campo de Montiel ¡SOS!*

*Configuración de los términos municipales en el Campo de Montiel.*

*El Campo de Montiel en el ciberespacio.*

*Recortes de prensa. Representación virtual de la RUTA DEL QUIJOTE.*



**LA RUTA****EDITA:**

Asociación Amigos del Campo de Montiel.

**DOMICILIO SOCIAL:** Santa Ana 18  
- 13332 Villahermosa (Ciudad Real)

**Dtor. COORDINADOR:**

Clemente Plaza Plaza

**SUBDIRECTORA:**

M<sup>a</sup>. Ángeles Díaz Muñoz

**REDACTOR JEFE:**

Quintiliano Gallego Moya

**REDACCIÓN:**

Justo Alarcón Martínez  
Joaquín Barón Carretero  
José Manuel Díaz Muñoz  
José García Abaurrea  
José Vicente Gómez Martínez  
Juan Jiménez Ballesta  
Esteban Jiménez González  
Andrés Naranjo Moya  
Filemón Nieto Santillana  
Juan María Ortiz Vázquez  
M<sup>a</sup>. Amelia Piñero Bustos  
Adolfo Piñero Sánchez  
Miguel Rodríguez Álvarez de la Marina  
Justiniano Rodríguez Castillo  
José Ignacio Soriano Campos  
Joaquina Zafra Díaz

**COLABORACIONES:**

Deben ir firmadas con nombre o seudónimo. La REDACCIÓN de **LA RUTA** debe conocer nombre apellidos y D.N.I. de los autores. Deberán mandarse antes del último día de los meses de Febrero, Mayo, Agosto y Noviembre; dirigidas a:  
Clemente Plaza.- C/Santa Teresa 11.-  
13320 Villanueva de los Infantes, o a  
Quintiliano Gallego.- Píngüino 12 3º A  
28047 Madrid

Las opiniones vertidas en los distintos trabajos de **LA RUTA** son responsabilidad exclusiva de sus autores.

El abono de la cuota anual de socio puede hacerse, remitiéndonos debidamente cumplimentada, la FICHA DE DOMICILIACIÓN BANCARIA, a nuestro domicilio social, o haciéndonos la correspondiente transferencia a la C/C 3062/0046/08/1002521522 en Caja Rural de Villahermosa

**IMPRIME:**

Imprenta Sto. Tomás D.L. C.R.552/99

**EN EL SIGLO XXI DON QUIJOTE CAMINA POR EL CAMPO DE MONTIEL**

Dentro de muy poco tiempo se cumplirán los cuatrocientos años de la publicación del *Don Quijote*. Por supuesto, la extraordinaria calidad de la obra hace que, a pesar de los siglos transcurridos, no sólo continúe perfectamente vigente sino que últimamente se advierta una cierta efervescencia en la organización de actos culturales en torno al *Caballero de la Triste Figura*.

El Campo de Montiel no podía quedar atrás. En este número de *La Ruta* tenemos la satisfacción de incluir sendas crónicas que nos relatan los diversos eventos organizados en, Albaladejo, Ossa de Montiel, Villahermosa y Villanueva de los Infantes con motivo del 23 de abril, aniversario de la muerte de Cervantes. Es posible que en otros municipios se haya celebrado alguno más del que no hemos tenido noticia. También en estas páginas, podrá el lector encontrar unas notas de nuestro presidente sobre sus gestiones para el reconocimiento de la Ruta de D. Quijote en el Campo de Montiel por el Instituto Cervantes de España

El renovado interés por Don Quijote en nuestra comarca es especialmente oportuno en estas vísperas de la celebración del IV Centenario de su publicación. Hay que reivindicar nuestro papel protagonista como escenario de las aventuras del *ingenioso hidalgo*. En primer lugar, porque nos ayuda a conocer y valorar nuestra historia, nuestro patrimonio artístico, nuestros caminos y, así, a reconocer con orgullo nuestras señas de identidad. En segundo, porque así podremos aprovechar los beneficios que una segura oleada de turismo cultural que se va a producir en torno a la figura de Don Quijote.

**Que el nombre del Campo de Montiel aparezca ligado al de Don Quijote en los círculos intelectuales españoles.**

Uno de los objetivos de nuestra Asociación está en lograr que el nombre del Campo de Montiel aparezca ligado al de Don Quijote en los círculos intelectuales españoles. Para ello cualquier iniciativa de los municipios, de las asociaciones culturales o de sus ciudadanos a título individual nos parece una valiosa aportación.

**CONSTITUIDO EN VVA. DE LOS INFANTES EL CLUB UNESCO DE AMIGOS DE DON QUIJOTE**

El pasado sábado día 4 de mayo tuvo lugar en Vva. de los Infantes la constitución del Club Unesco de Amigos de Don Quijote, cuyo ámbito de actuación abarca la comarca del Campo de Montiel, pudiendo llegar a cualquier otro lugar del mundo. Se trata de un Club sin ánimo de lucro y que entre otros se fija los siguientes objetivos: trabajar para que la comarca Campo de Montiel sea declarada por la UNESCO de interés Cultural Inmaterial, difundir, potenciar, alentar y promover en el Campo de Montiel el Plan de Escuelas Asociadas de la UNESCO, hacer lo posible para que el Campo de Montiel sea considerado como comarca de *Don Quijote*, en todos los foros nacionales e internacionales, impulsar y fomentar la lectura del *Quijote* en la escuela, organizar actividades encomendados a promover una cultura de paz y convivencia...

El Club podrá contar con socios promotores, protectores, honoríficos y socios amigos.

Estuvieron presentes en el acto de constitución, entre otros, Justiniano Rodríguez Castillo, Jara, y Miguel Angel Ortiz, quienes forman parte de la Junta Directiva del Club.

El Club, registrado en la Comisión Nacional de la Unesco por la provincia de Ciudad Real, pretende llevar a cabo una serie de actuaciones culturales y de desarrollo en la comarca del Campo de Montiel.



## DOS FRUCTÍFERAS REUNIONES

*EN EL EQUIPO DIRECTIVO DEL NUEVO GAL HEMOS ENCONTRADO UNA EXCELENTE DISPOSICIÓN*

**EL APOYO DEL INSTITUTO CERVANTES A NUESTRO PROYECTO PUEDE SER TRASCENDENTE PARA EL CAMPO DE MONTIEL**

*Estimados amigos:*

*El pasado 20 de mayo nos entrevistamos en Infantes, D. Carlos López Jara, presidente de FIDESCU, y el que suscribe, con el nuevo presidente del GAL Campo de Montiel Campo de Calatrava Tierras de Libertad y su, también, nuevo gerente.*

*Era nuestra intención tratarlos de convencer de las bondades que, una Ruta del Quijote por el Campo de Montiel, tendría para el mismo, que sería un proyecto cultural y ecológico, con un gran potencial de crecimiento, y un proyecto de dimensiones internacionales, pensando urgirlos de cara al 2005, en el cuarto centenario de la publicación de la primera parte del Quijote.*

*Fuimos sorprendidos muy gratamente, porque ellos ya estaban, si no trabajando en este sentido, sí convencidos de todas las ventajas de que pensábamos hablarles, por ello quedamos en seguir viéndonos e ir haciendo un protocolo de trabajo que recoja todas las iniciativas e ideas que sobre el mismo haya.*

*Ya os seguiremos informando del curso de estos trabajos y, desde luego, me congratulo de que ambos dirigentes tengan una visión amplia y abierta de los problemas de nuestra tierra.*

Por otra parte, también el presidente de FIDESCU y el que suscribe, el día seis de junio nos entrevistamos en Alcalá de Henares, con los responsables del Instituto Cervantes, y particularmente con D. Andrés Elhazar, director del Centro Virtual Cervantes, para convenir la mejor forma de desarrollar en Internet una Ruta del Quijote por el Campo de Montiel, y ayudarles en el desarrollo de ésta, con toda la documentación de que disponemos, como conocedores y autores de la misma.

También, no sólo estaban convencidos, sino que el Sr. Elhazar, urgió a su equipo de colaboradores, responsables de la realización material, para que este trabajo esté finalizado lo antes posible; quizá en julio ya tengamos el primer protocolo de trabajo con todo lo que se habló para irlo modificando y perfeccionando por ambas partes.

Se pensó en principio hacer algo como lo que ya tiene hecho, dicho Instituto, sobre el Camino de Santiago, y que podéis ver en < [WWW.Cervantes.es](http://WWW.Cervantes.es) >. En resumen, se trata de dar una información de todos los pueblos por los que pasa la Ruta que hemos elaborado y los adyacentes, con descripción de todos los datos de interés turístico que los mismos posean.

En este caso, también se haría una representación virtual de las escenas o aventuras de Don Quijote en cada uno de los lugares donde la situamos. Las páginas que hasta ahora tiene el Instituto Cervantes, suelen recibir varios millones de consultas anualmente, por lo que es de suponer que ocurra igual con la que elaboren de nuestra Ruta. ¿Os imagináis el impulso turístico que esto puede suponer para nuestra comarca? ¿Quién podía pensar hace unos años que íbamos a estar en las páginas de Internet del Instituto Cervantes?

No obstante, y a pesar de todo, todavía falta una buena tarea por realizar: la confección material del trabajo, y que éste resulte lo suficientemente documentado atractivo e ilusionante como para motivar a quienes visiten la página, de forma que aumente de un modo apreciable el turismo por estos andurriales. Para facilitar esa documentación atrayente y valiosa, ruego a quienes leáis estas páginas que procuréis hablar con los más inquietos de cada pueblo y que estuvieran dispuestos a acompañar en su momento y facilitar, en lo posible, la labor a los fotógrafos o cámaras que necesariamente vendrán a filmar los mejores rincones de nuestros pueblos.

Creo que la magnitud de la noticia bien merece que desde aquí felicitemos a los que con su ánimo o colaboración nos han permitido llegar adonde estamos, cosa que no siempre ha sido fácil, pero que siguiendo en esta línea lograremos coronar con éxito el nuevo reto. Gracias a todos los que habéis creído que trabajando juntos lograríamos algo grande para nuestro Campo de Montiel.

Un saludo.

*Justiniano Rodríguez*

**JAVIER CAMPOS FDEZ. DE SEVILLA, MIEMBRO DE LA REAL ACADEMIA DE LA HISTORIA**

Recientemente hemos tenido conocimiento de la elección de nuestro paisano y miembro de la Asociación "Amigos del Campo de Montiel", Javier Campos Fdez. de Sevilla, quien ha sido nombrado miembro de la Real Academia de la Historia, como correspondiente por Ciudad Real.

Javier Campos, uno de los campomontieleños actuales destacados en el campo de la Historia, acaba de publicar su último libro, un exhaustivo trabajo titulado "Índice jerárquico de derecho español, de historia y de las instituciones".

Vaya, desde "La Ruta", nuestra felicitación y el deseo de contar con alguna de sus colaboraciones.



## 23 de Abril, Día Internacional Del Libro“...y don Quijote volvió a Villahermosa”

### El día del libro en Villahermosa

Por Amelia García

Por segunda vez Villahermosa celebró el día internacional del libro con una lectura pública de « El Quijote », la inmortal obra de **Miguel de Cervantes**.

La lectura estuvo organizada por la redacción de este periódico junto con la Biblioteca municipal, con la intención de realizar pequeños actos culturales que puedan llegar a todos, y que nos demuestren que aunque vivimos en un pueblo pequeño también en él se pueden realizar actos al igual que los realizados en otros pueblos y ciudades.

Nuestro Ayuntamiento colaboró cediéndonos el Salón de Plenos para la realización del acto así como el equipo de megafonía.

Llegadas las diez de la mañana del martes día 23, puntualmente marcadas por las campanas de nuestra iglesia parroquial, comenzamos el acto con unos pequeños problemas de megafonía que pronto fueron resueltos. La apertura del acto la realice yo con todos los honores y así dimos paso a la lectura, empezando por esas palabras

mágicas que cada vez que se escuchan nos hacen sentir algo en el estomago: «En un lugar de la Mancha... ». Allí se encontraban los niños de nuestro colegio “San Agustín”. Estuvieron leyendo y escuchando los cursos desde 3º de Primaria hasta 2º de la ESO acompañados de sus tutores, alguno de ellos también se animó a leer. Incluso hubo niños más pequeños de 1º y 2º de Primaria que aunque no fueron llevados por sus tutores se acercaron por la tarde para poder participar y leer. Algunos preguntaban si podían leer aunque se equivocaran un poco... fue muy bonito descubrir la ilusión y afición que esos niños tan pequeños poseían hacia la lectura.



LA ORDEN LITERARIA “FRANCISCO DE QUEVEDO” PARTICIPÓ, DESDE EL CAMPO DE MONTIEL, EN LA LECTURA COLECTIVA DE “EL QUIJOTE”, ORGANIZADA POR EL CÍRCULO DE BELLAS ARTES

Un año más, el Círculo de Bellas Artes de Madrid conmemoró la muerte de Cervantes y el Día del Libro con una lectura continuada de “El Quijote”. Inició la lectura desde la propia sede del Círculo, con aquello de “En un lugar de la Mancha...” Alvaro Mutis, Premio Cervantes de Literatura.

En esta sexta edición hemos tenido oportunidad de participar desde “el antiguo y conocido Campo de Montiel”, que el autor de “El Ingenioso Hidalgo” reseñara, además, como “famoso” en su gran obra. La Orden Literaria “Francisco de Quevedo”, a través de la iniciativa de José A. Sánchez Cinjordis, director de la empresa Adtecnic, y a través de videoconferencia, ofreció la lectura de diversos párrafos de la obra de Cervantes desde el propio patio de la Casa de “ el Caballero del Verde Gabán”, en Villanueva de los Infantes.

Desde la Sala de Columnas del Círculo de Bellas Artes, y distribuida la señal a través de videoconferencia y multivideoconferencia a los más diversos rincones del mundo, se pudo imaginar la silueta de Don Diego de Miranda entre los miembros de la Orden Literaria vestidos al estilo de la época, un tropel de gentes y las cámaras de la televisión regional que no quisieron perderse tan especial ocasión. El acontecimiento también se pudo seguir por internet, a través de varias páginas, gracias a la Fundación Telefónica, patrocinadora del acto.

De la singularidad de estos minutos de imágenes desde el Campo de Montiel nos da idea el hecho de que en Castilla-La Mancha se hicieron dos conexiones por videoconferencia, una al mediodía, con el Presidente de la región, y la otra desde la Casa del Caballero del Verde Gabán, a las seis de la tarde.

Participaron en la lectura: Ignacio Santos, que brindó amablemente su casa para el acto, M<sup>a</sup> Angeles Jiménez, Rosa M<sup>a</sup> Molina, José García, el alcalde, Miguel Angel Ortiz, todos ellos miembros de la Orden Literaria, y el propio coordinador técnico del acto José A. Sánchez Cinjordis.

Sin duda un acontecimiento de importante relieve que debería servirnos a los campomontieleños para continuar reivindicando la presencia de esta tierra en todo lo relacionado con la obra de “El Ingenioso Hidalgo Don Quijote de la Mancha”.



### DÍA DEL LIBRO EN ALBALADEJO

Por ciertos imponderables, que no viene al caso comentar, el Día del Libro se celebró en Albaladejo con unos días de retraso, el 30 de abril. Para realzar los actos culturales que con tal motivo organizó el Excmo. Ayuntamiento, se desplazaron desde la capital, el Subdelegado del Gobierno, Sr. Lobo, y el Director Provincial de Trabajo, Sr. Castillo. Para conocer sobre el terreno las necesidades del pueblo, las autoridades provinciales, acompañadas del alcalde Sr. Gómez Leal, giraron una visita al casco antiguo de la población, que finalizó en la Casa de Cultura "Pinito del Oro", donde estaba programada una charla con el título "El Campo de Montiel y las Rutas del Quijote". Abrió el acto el Sr. Alcalde con unas palabras de bienvenida y agradecimiento, para las autoridades provinciales, el conferenciante y el medio centenar de personas que ocupaban el salón de actos.

En su charla, nuestro presidente, Justiniano Rodríguez, subrayó la importancia de que los pueblos del Campo de Montiel se sumen a la universal celebración del Día del Libro coincidiendo con la muerte de Cervantes, ya que homenajeando al autor de la mejor novela de todos los tiempos, cumplimos una deuda de gratitud por haber escogido nuestra tierra como escenario de la mayor parte de las aventuras del Quijote. Esta verdad ya se va abriendo camino en círculos nacionales e internacionales, y hemos de aprovechar estas ocasiones para concienciar a la población del inmenso privilegio que supone el que Cervantes mencione hasta cinco veces el Campo de Montiel, en su mejor novela. Dijo el conferenciante que, el que se nos asocie con la mejor novela del mejor escritor de todos los tiempos, porque así lo quiso su autor, debe ser un objetivo en el que deben converger

todas las fuerzas vivas, y la población de a pie, de nuestra comarca. De caminar juntos en este sentido, no se derivarán más que ventajas, dado el tirón y el enorme potencial turístico que tendría una RUTA DEL QUIJOTE que, de trazarse con un mínimo de rigor científico, tendría que discurrir necesaria y mayoritariamente por el Campo de Montiel. Como buen conocedor de la obra, se extendió el conferenciante en numerosos pasajes del Quijote, sin olvidar la alusión, que Cervantes hace al gran árbol de la plaza del pueblo

La charla finalizó con un animado coloquio, al que siguió un sabroso refrigerio que el Ayuntamiento ofreció a todos los asistentes.



Instantánea de la intervención de Justiniano Rodríguez

G. M.

### DÍA DEL LIBRO EN OSSA DE MONTIEL

Dentro de un amplio programa elaborado por la Comisión de Cultura del Ayuntamiento de Ossa de Montiel, y en la



MOMENTO DE LA REPRESENTACIÓN TEATRAL

en la posesión de la *Ínsula Barataria*, perfectamente representada e interpretada. Actividad que no dejó espacio para el aburrimiento, fue largamente aplaudida.

cercanía de la "Cueva de Montesinos" fue ofrecido a una gran audiencia la lectura de los Capítulos XX al XXIV de la genial novela de Miguel de Cervantes, y aportaron con la interpretación de los textos, algo tan imprescindible, por estar y ser el lugar donde se sitúan las aventuras que don Quijote contó haber visto en la profunda "Cueva de Montesinos", y don Miguel describe con todo detalle su conocimiento.

Coincidente a la narración de las "Bodas de Camacho el rico con la bella Quiteria, que sus esponsales terminó haciéndolos con Basilio el pobre"; de la parte de atrás del escenario, en zona encaramada, salía un "tufo" con olor a torreznos, chorizos y otras lindezas porcinas, generosas y muy bien guisadas, que hicieron las delicias de participantes y oyentes, regadas por exquisito "zurra manchego".

A la tarde, la jornada dio fin con la puesta en escena por la Asociación Cultural "EL POCICO", *Sancho*

Andrés Naranjo



EADER +

*Para su difusión, recibimos de la Asociación de Desarrollo del Campo de Montiel y Campo de Calatrava, un tríptico que seguidamente reproducimos al pie de la letra:*

El día 15 de marzo pasado la Consejería de Agricultura resolvió favorablemente la concesión de un Programa comunitario Leader + a favor de la Asociación de Desarrollo Campo de Montiel y Campo de Calatrava, Tierras de Libertad.

Ello supone la posibilidad, para la comarca, de continuar con la importante labor de desarrollo anteriormente iniciada con el desarrollo que se inició con la I. C. Leader II.

**¿QUÉ ES EL LEADER +?**

Leader + es una iniciativa de la Comunidad Europea que pretende potenciar el desarrollo rural, partiendo del conocimiento directo de los problemas y recursos de la zona así como de las actitudes de la población ante los mismos.

El objetivo fundamental de esta Iniciativa de desarrollo rural, puesta en marcha en la comarca, es la de posibilitar el desarrollo económico y social, especialmente en sus aspectos agrarios, turísticos, empresariales y formativos, aplicando soluciones innovadoras que puedan servir de modelo en otras zonas desfavorecidas

**¿A QUIÉN VA DIRIGIDO?**

Esta Iniciativa Comunitaria va dirigida a todos aquellos emprendedores que deseen poner en marcha proyectos que creen riqueza y empleo en el territorio y para ello se contempla una serie de subvenciones para impulsar la puesta en marcha de dichos proyectos.

**TERRITORIO DE INTERVENCIÓN**

El programa comunitario Leader + es un programa territorial, lo cual significa que se aplicará a aquellas inversiones que se realicen en alguno de los municipios siguientes:

Albaladejo, Alcubillas, Almedina, Almuradiel, Calzada de Calatrava, Castellar de Santiago, Cózar, Fuenllana, Montiel, Moral de Calatrava, Puebla del Príncipe, Santa Cruz de los Cañamos, Santa Cruz de Mudela, Terrinches, Torre de Juan Abad, Torrenueva, Valdepeñas, Villahermosa, Villamanrique, Villanueva de la Fuente, Villanueva de los Infantes y Viso del Marqués.

**¿QUÉ SUBVENCIONA?**

En general, las líneas subvencionables son las siguientes:

1. Servicios a la población.

2. Patrimonio natural.
3. Valorización Agraria.
4. Pymes y servicios.
5. Valorización cultural y arquitectónica.
6. Turismo.
7. Formación y empleo.

**¿DÓNDE SE PUEDE INFORMAR Y CUÁNDO SE PUEDE SOLICITAR?**

En breve se abrirá el plazo para presentar las solicitudes. Si desea más información puede llamar al teléfono **926 348094** o pasar por las oficinas de MANSERJA en Valdepeñas, Avda. de los Estudiantes s/n.

**¿Quién lo coordina?**

- Comisión de la Unión Europea.
- Ministerio de Agricultura, Pesca y Alimentación.
- Consejería de Agricultura y Medio Ambiente de la Junta de Comunidades de Castilla La Mancha.
- Asociación de Desarrollo del Campo de Montiel y Campo de Calatrava.

**Beneficiario final:**

- El emprendedor.

**CURSOS DE VERANO 2002 EN VILLANUEVA DE LOS INFANTES**

- |  |                    |
|--|--------------------|
| <input type="checkbox"/> LA PRÁCTICA PROFESIONAL I. "La empresa familiar: régimen fiscal"                | 17 al 20 de junio. |
| <input type="checkbox"/> CONOCER ES CONSERVAR VII. "Territorio, política local y medio ambiente"         | 24 al 26 de junio. |
| <input type="checkbox"/> DESARROLLO RURAL EN EL MEDIO RURAL. "El mundo rural en el siglo XXI"            | 1 al 4 de julio.   |
| <input type="checkbox"/> LAS ÓRDENES MILITARES EN LA HISTORIA III. "Dimensión repobladora. Los Señoríos" | 8 al 11 de julio.  |
| <input type="checkbox"/> INICIACIÓN A LA CATA DE VINOS I.  | 16 al 19 de julio. |

El plazo de matrícula finaliza 10 días antes del inicio de cada curso.

Más información. Telf. 926 360 024 (horario de oficina) Fax nº 926 361 221 [www.infantes.org](http://www.infantes.org) - [cursosdeverano@infantes.org](mailto:cursosdeverano@infantes.org)

Isabel Gallego

# Campanas en otoño

**NUEVA ESCRITORA DEL CAMPO DE MONTIEL**

Imaginedones ha publicado el primer libro de Isabel Gallego: **CAMPANAS EN OTOÑO**. La joven escritora nació en Villahermosa. Cursó **Bachillerato** en Infantes e Ingeniería Técnica Informática en Albacete. En 1992 se trasladó a Madrid, donde reside en la actualidad. Durante tres años asistió a la Escuela de Letras. Más tarde realizó varios cursos de escritura dramática.

- Como hizo constar la editorial el día de su presentación en "La Cuba de Nilo", en **CAMPANAS EN OTOÑO**, Isabel entremezcla con habilidad diversos estilos literarios. Consigue, con la diversidad de sus personajes, llenar de intensidad un relato pletórico de ternura, ironía y humor. Lo genial de esta obra, más que el tema, es la manera en que está contado:
- Monólogos interiores cuando hay que meterse en la cabeza de los personajes, ver cómo piensan, cómo sueñan, cómo recuerdan.
- Diálogos y monólogos cuando hay que escucharlos, ver cómo hablan, cómo se ríen de una manera realista y directa.
- Teatro y descripciones, casi de guión cinematográfico, cuando hay que alejarse mucho y poner la cámara lejos para ver cómo se mueven, ver los espacios.
- Narrador en tercera persona cuando se buscan descripciones subjetivas, indirectas.

Quienes sientan curiosidad por conocer **CAMPANAS EN OTOÑO**, la pueden encontrar en El Corte Inglés, otras grandes superficies y, próximamente, en la Librería Moderna de Infantes.



## SALVADOR JIMÉNEZ. MEMORIA Y CONCIENCIA DE RUIDERA.


Poco dudáramos en considerar a las lagunas de Ruidera y a su entorno como la joya del paisaje, dentro del Campo de Montiel. Dicho espacio se elevó a la selecta categoría de **Parque Natural** y de un tiempo a esta parte se ha constituido en foco de creciente atractivo turístico. Solemos pasar presurosos por la pequeña población de **Ruidera** buscando solaz en aquel panorama inmediato, donde parecen materializarse serenidades paradisiacas. Pero otra realidad, menos perceptible, ha latido en estos lugares. Salvador Jiménez, hombre domiciliado allí desde la infancia, ha sido un excelente examinador de ella. Los resultados quedan expuestos en varios libros. Son trabajos que, además de prototipo en la investigación local, consiguen agitar conciencias, cuestionar determinados comportamientos y actitudes lugareñas. A ello se le suma la calidad expresiva, creadora de pasajes que alcanzan verdadera entidad literaria.

Salvador Jiménez Ramírez demuestra un conocimiento minucioso del entorno, completado desde inquietudes históricas, biológicas, etc. Semejante bagaje le otorga un carácter de autoridad entendida en dicha zona. Por otro lado, su posición crítica es esencial, precisamente en esos parajes en los que cualquier mínimo celo que se manifieste puede resultar pequeño, frente al acoso de los diversos despropósitos. Él ha investigado, principalmente, la secuencia del paso del hombre por Ruidera, con especial interés por las ruinas arqueológicas, los utensilios prehistóricos, las monedas... Recorre el rosario de lagunas, informándonos de sus características naturales. Se detiene en fuentes y manantiales, dándonos cuenta del origen de sus nombres. Refiere las alteraciones padecidas. Atiende a los dominios de propiedad habidos y a las actividades productivas desarrolladas. Y recuerda la áspera vida social de la aldea, con la que en ocasiones él mismo ha convivido.

Los primeros libros están realizados en colaboración con Antonio Chaparro y en el caso de *El paleolítico en Ruidera* también participa Juan José Alcolea. Desde nuestro punto de vista, dos recursos expositivos distinguen sus obras. Un primero partiría del plausible esfuerzo que pretende articular una historia sobre Ruidera. En este sentido, sus aportaciones documentales son el elemento principal. Actúa, para el caso, como agente indagador distanciado del relato, ceñido a los métodos convencionales de rigor. Por otro lado, sin desvincularse del propósito anterior, se hace sujeto en el proceso narrativo. No elude en consecuencia, ilustrarnos con anécdotas o sucesos extraídos de sus propias vivencias. Le infunde, así, un tono más literario y ameno. A veces, sus tesis vienen avaladas por testimonios orales puestos en boca de personajes perfectamente contruidos. Ellos transmiten acontecimientos o situaciones empleando vocablos peculiares que retratan con precisión a un tipo de hombre

característico de aquí, campesino curtido por la edad y las penurias. De ambas facetas participa el reciente libro *Real sitio de Ruidera* y también el que lleva el precioso título *Lagunas de Ruidera. El río que pasa por mi pueblo*. Centra el interés el *Real sitio...* sobre la tenencia de la propiedad en Ruidera, desde la antigüedad hasta nuestros días. Aunque la contribución principal reside en los momentos del del siglo XVIII cuando la familia Real pergeña proyectos en los que interviene el prestigioso criterio del arquitecto Villanueva.

Ahora tenemos a Ruidera por un vergel cercano. Nuevas formas de ocio han realizado la consabida transformación, no exenta, por lo demás, de polémica. Apenas son reconocibles ya las no tan lejanas ocupaciones del lugar. Salvador Jiménez las evoca en muchos de sus detalles. En aquel ámbito marginado, empobrecido, se mantuvieron



actividades primitivas tales como la caza y la pesca. ¡Seguramente el único lugar del **Campo de Montiel** donde esta última pudo practicarse con relativa abundancia!. Describe los remotos intentos de producir pólvora. La introducción de las centrales eléctricas. Las arduas condiciones de vida de los productores de carbón vegetal o de los caleros. Detalla la tradicional extracción del esparto y las derivaciones artesanas... Entre el vasto análisis de las circunstancias y el pasado de Ruidera, Salvador Jiménez esboza un original universo personal. Consciente, quizás, de lo jugosa que pudiera mostrarse esta veta, llega a anunciarnos *Retazos y relatos de vivencias*. Una definitiva determinación de encaminarse hacia géneros más subjetivos. La autobiografía o la memoria son elaboraciones escasamente producidas en el Campo de Montiel. Acrecentarían las formas de interpretarlo. En cualquier caso, la visión que Salvador Jiménez nos da de Ruidera se nos antoja bastante representativa y por ende extensiva, en parte, a otros puntos de la comarca. Es, en definitiva, un autor ineludible para comprender al hombre y la vida en el Campo de Montiel.

*Adolfo Piñero Sánchez*

### ABONO CUOTAS 2002

El próximo mes de julio pasaremos al cobro la cuota de socio correspondiente al año 2002, a aquellos socios que tienen domiciliado el pago. Quienes no lo tienen domiciliado pueden hacer el abono mediante transferencia a la cuenta que indicamos en la página 2



### CONTRAPUNTO CAMPO DE MONTIEL ¡SOS!

Soy consciente de que todas las compartimentaciones son artificiales, así como que las generalizaciones son injustas, a la vez que inexactas, pero es un método universalmente admitido para poder abordar cualquier estudio que aspire a sacar unas conclusiones mínimamente válidas y contrastables.

En el tema que hoy abordamos, los pasos previos nos los han dado resueltos, y de esos estudios –principalmente el de “Niveles de renta por habitante en los municipios de Ciudad Real”, la evolución de la población y otros indicadores socioeconómicos, elaborado por la Diputación Provincial- cogemos los datos para intentar ilustrar lo que deseamos resaltar y clarificar.

La provincia de Ciudad Real estaba dividida, territorialmente, en seis comarcas, y somos conscientes de que los datos, los números, son engañosos y fríos, pero no tenemos más remedio que aportar dos referencias para clarificar lo que después pretendemos decir. La primera es referente a la evolución en cada una de las zonas, y en el conjunto de la provincia, durante la década de los noventa, y la segunda es la cuantificación de la economía –nivel de renta por habitante- para ese mismo periodo y ámbito.

Por espacio y decisión propia, nos centraremos en los datos que hacen referencia al Campo de Montiel, aunque los demás sean citados de forma comparativa.

EVOLUCIÓN DE LA POBLACIÓN					
	1991	1993	1995	1997	1999
MONES NORTE	30.133	30.478	30.600	30.170	29.677
CAMPO DE CAVA.	163.358	168.870	174.458	168.549	170.452
MANCHA	198.057	201.870	202.245	200.080	200.585
ALCUDIA (MONTES SUR)	29.721	29.894	29.796	28.324	27.658
SIERRA MORENA (PASTOS)	21.427	21.516	21.361	20.899	20.583
CAMPO DE MONTIEL	32.739	32.431	32.113	30.650	30.132
<b>TOTAL PROVINCIA</b>	<b>475.435</b>	<b>484.947</b>	<b>490.573</b>	<b>478.672</b>	<b>479.087</b>

Considerando el aspecto de población, esta comarca es la única que ha experimentado disminución de población de forma continuada durante toda la década, aunque Alcudia y Sierra Morena se sumaron a esa tendencia dos años después. Posteriormente lo haría el resto, aunque con evolución diferente, pues mientras que Montes Norte siguió disminuyendo en el año 1999, Campo de Calatrava y Mancha volvieron a aumentar su número de habitantes y han terminado la década con crecimiento positivo, arrastrando en ese signo a la población total de la provincia. También es interesante saber que las pirámides de población, especialmente la referida a Campo de Montiel, reflejan un envejecimiento muy significativo que refuerzan la tendencia negativa, a la vez que lastran de manera definitiva, salvo que se produzcan situaciones no previsibles, la realidad de futuro.

EVOLUCIÓN DE LA RENTA PTS. 10 /HABITANTE					
	1991	1993	1995	1997	1999
MONTES NORTE	793	1.094	1.273	1.430	1.593
CAMPO DE CVA.	1.005	1.263	1.375	1.552	1.685
MANCHA	956	1.263	1.410	1.539	1.680
ALCUDIA (MONTES SUR)	806	1.146	1.300	1.455	1.607
SIERRA MORENA (PASTOS)	782	1.012	1.272	1.399	1.557
CAMPO DE MONTIEL	662	947	1.171	1.335	1.487

En la evolución de las rentas, volvemos a ver una situación similar: Campo de Montiel tiene la renta por habitante más baja de toda la provincia. Esta realidad se ha mantenido durante toda la década, y si es verdad que ha acortado diferencias respecto a las demás, no logra salir de su situación de desventaja.

En una estadística más pormenorizada, podríamos observar que ninguno de los pueblos que la componen logra superar la media provincial de renta por habitante, ni, lógicamente, la media nacional. Estamos ante la zona más deprimida de toda la provincia, en lo que a renta se refiere.

A estos datos objetivos pueden sumarse otros menos cuantificables, pero no inexistentes, y tan determinantes como los anteriores, como puede ser la realidad de una estructura social, y de relaciones, determinada, con la permanencia, en algunos casos, de reminiscencias cuasi feudales y de un arraigado sometimiento que conlleva falta de iniciativas de desarrollo, lastrando cualquier proyecto que propiciase el cambio de la tendencia actual.

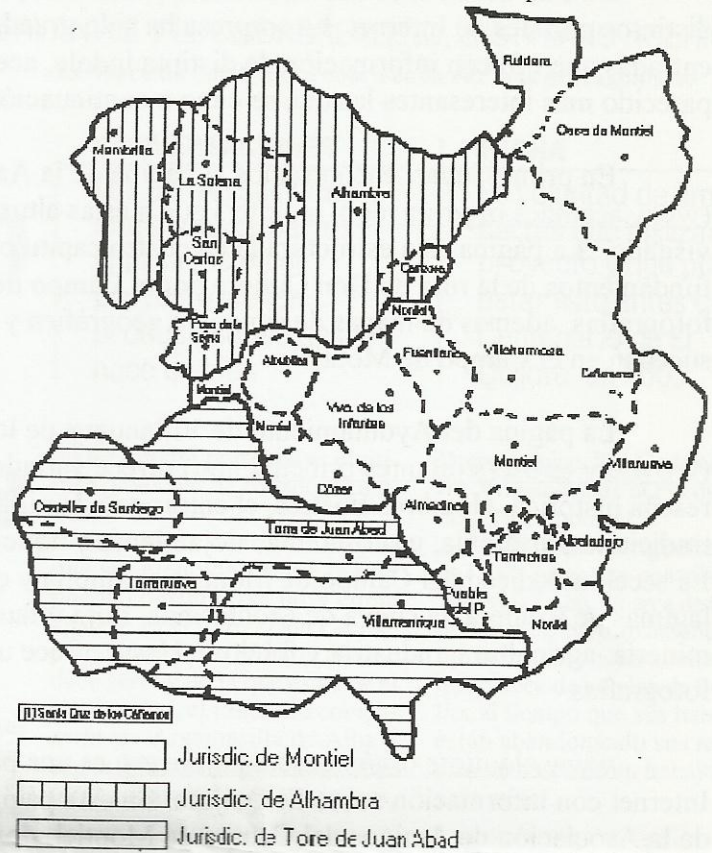
Sin excluir la parte de responsabilidad individual y social de los pobladores, no estaría de más el que los responsables provinciales volviesen los ojos hacia estas latitudes, no para mantener situaciones de dependencia y alimentación de la continua falta de iniciativas particulares, sino para dotarla de estructuras de desarrollo. Lo demás vendrá por añadidura, y si no viene, el futuro estará escrito con caracteres de otras lenguas, o de ninguna, pues el despoblamiento o el envejecimiento de la población que aún permanece no permiten grandes alegrías.



**SOBRE LA CONFIGURACIÓN DE LOS TÉRMINOS MUNICIPALES EN EL CAMPO DE MONTIEL**

Al atento lector no le habrá pasado inadvertida la singular forma de los términos municipales en nuestra comarca. Pasamos a esbozar una breve explicación:

En cuanto a la **organización administrativa territorial**, el Campo de Montiel se dividía históricamente entre los términos de sus tres antiguas cabeceras –Montiel, Alhambra y Torre de Juan Abad –. Dentro del término de cada cabecera fueron independizándose otros pueblos, antiguas aldeas, cada una de ellas configurando su propio término desde media legua en derredor. El resultado es un curioso mapa de términos municipales en el que los grandes territorios administrativos originales quedan divididos en fragmentos dispersos que sólo están unidos a su capital por largos pasillos configurados al respetar las nuevas divisiones el trazado de las vías pecuarias. Obsérvese los casos de San Carlos, Alcubillas o Almedina, entre otros.



Para más detalle, se pueden consultar:

CORCHADO SORIANO, M. (1971) *Avance de un estudio geográfico- histórico del Campo de Montiel*, Madrid, Patronato José María Quadrado del Consejo Superior de Investigaciones Científicas

MADRID MEDINA, A. (1979) "El Campo de Montiel en la Edad Moderna", *Cuadernos de Estudios Manchegos*, nº 9, II época, pp. 13-49

Comisión de Historia

**HISTORIA Y RECORRIDO DEL RÍO AZUER**

En tiempos antiguos, se llamó Azuez y Azubell, por haber perecido en sus aguas, en época de invasión sarracena, un moro principal llamado así.

Se compone de tres gajos: El primero es más pequeño que los otros, se llama Zollo Tortillo, nace junto a Fuenllana, en una fuente muy poco abundante, y después de haber recorrido más de cuatro leguas de Este a Oeste entra en el propiamente llamado Azuel o Azuer, más debajo de la Casa de la Encomienda de Solana o de los Palacios.

El Segundo Gajo, conocido con el nombre de Salido, tiene su origen en una posesión particular del término de Villahermosa y después de recorrer seis leguas en la misma dirección que el anterior y dado movimiento tres meses en los inviernos lluviosos al molinillo Salivilla, desagua en el Azuel o Azuer.

El Tercer Gajo, es el Azuel o Azuer. Aparece en el término de Cañamares, el cual corre por espacio de seis leguas de este a oeste y recibe a los otros dos gajos más abajo de Alhambra. Pasa por Carrizosa donde hay un molino y otro después llamado de Huelma y también pasa junto a la casa de los Palacios; después atraviesa el puesto Vallehermoso, corre cerca de Alhambra y La Solana y, más aún, de Membrilla y Manzanares, desembocando en el Guadiana una legua más debajo de Daimiel, después de un curso de quince a diez y seis leguas. Tiene muy poco caudal y por esto, no hay en él otro pescado que el que sube del Guadiana. Da movimiento a más de veinticuatro molinos harineros, que muelen a represas en canales de madera y tiene dos puentes, uno en Manzanares y otro en Membrilla.

Cuando los franceses ocuparon la Mancha quisieron aumentar su caudal tomando agua de las Lagunas de Ruidera, pero no se llegó a realizar.

Amelia Piñero Bustos



### EL CAMPO DE MONTIEL EN EL CIBERESPACIO

En esta ocasión, se nos ha ocurrido darnos un paseo por el Campo de Montiel, a través de los distintos portales de Internet. La sorpresa ha sido grande, porque nos hemos encontrado con muchas entradas que ofrecen información de distinta índole, acerca de nuestra comarca. De entre tantas, nos han parecido más interesantes las que se citan a continuación.

En primer lugar, encontramos la página de la Asociación de Amigos del Campo de Montiel ([www.accindes.org/ruta\\_don\\_quijote/](http://www.accindes.org/ruta_don_quijote/)) que a estas alturas cuenta ya con 323.754 personas que la han visitado. La página está estructurada en cuatro capítulos que incluyen los objetivos de la Asociación, los fundamentos de la ruta de Don Quijote por el Campo de Montiel, la Ruta de Don Quijote y una serie de fotografías, además de mapas de situación geográfica y de los diferentes pasajes de El Quijote que suceden en el Campo de Montiel.

La página del Ayuntamiento de Villanueva de los Infantes ([www.ctv.es/users/infantes/principa.htm](http://www.ctv.es/users/infantes/principa.htm)) ofrece variada información entre la que incluye una breve reseña histórica, Hombres Ilustres, el entorno de la villa, el Campo de Montiel, servicios, fiestas y tradiciones, artesanía, gastronomía, alojamiento y noticias. La sección dedicada al Campo de Montiel es amplia y contiene los siguientes capítulos: geología, las lagunas de Ruidera, la cueva de Montesinos, flora y fauna, los pobladores, los castillos, los molinos, minería, agricultura, industria y folclore. Hasta ofrece una visita virtual a la zona, todo ello aderezado con fotografías.

[www.elquijote.org/enbusca/quijote.asp](http://www.elquijote.org/enbusca/quijote.asp) es una página que incluye otras direcciones y enlaces de Internet con información sobre El Quijote. En esta página hemos encontrado un acceso directo a la página de la Asociación de Amigos del Campo de Montiel, de la que aparece el siguiente comentario: "...bien documentada, incluye un mapa detallado y bastantes fotografías de la ruta. Imprescindible visitarla..."

La página de Paralelo 40 ([www.paraledlo40.org/comarcas/sacam.htm](http://www.paraledlo40.org/comarcas/sacam.htm)) que ofrece rutas turísticas por Italia, España y Portugal, incluye una sección dedicada a la Sierra de Alcaráz y el Campo de Montiel en la que el turista puede encontrar información sobre ocio, alojamiento, alimentación, artesanía, bares y restaurantes.

En la página de Citelan ([www.citelan.es/quixote/3ruta18.html](http://www.citelan.es/quixote/3ruta18.html)) se encuentra un itinerario por el Campo de Montiel con información sobre geografía, fauna, flora y arte.

Por último, la página (<http://web.jet.es/plopezp/molinos/lamanca.htm>) de Pedro López-Pintor, titulada "La Biblioteca del tío Kinke" es un repositorio de enlaces a páginas sobre la cultura manchega. Está muy bien estructurada, mostrando muchos enlaces desglosados en: localidades, rutas turísticas, parajes naturales, entidades e instituciones, culturales (alimentos, artes, castillos y molinos de viento, literatura, religión) y medios. Cabe destacar que entre los enlaces culturales en el apartado de literatura, se encuentra un acceso a la página de nuestra Asociación de Amigos del Campo de Montiel.

Podríamos seguir casi indefinidamente comentando otras páginas que ofrecen información sobre nuestra comarca, como por ejemplo la página de la Junta de Comunidades de Castilla-La Mancha, las de las Diputaciones de Ciudad Real y Albacete, la de la Universidad de Castilla-La Mancha, etc. etc., pero no es cuestión de alargarnos. Sí, quizás, podríamos hacer una reflexión de cómo una comarca que a veces nos puede parecer ignorada incluso por sus propios habitantes, está al alcance de que sea conocida por personas de lugares remotos y hasta impensables, gracias al escenario de aldea global que nos proporciona Internet.



## RECORTES DE PRENSA

El diario LA TRIBUNA, en la página 11 del día 20 de junio publica lo que seguidamente reproducimos:

■ **CULTURA** EL CENTRO VIRTUAL DEL INSTITUTO CERVANTES Y EL CIUDADREALEÑO, JUSTINIANO RODRÍGUEZ

# Preparan la representación virtual de la ruta del Quijote

Por el Campo de Montiel, añadiendo connotaciones literarias e históricas

ROCÍO CERVANTES  
Ciudad Real

El Centro Virtual del Instituto Cervantes de Madrid y el ciudadrealeño y enamorado de la obra cervantina, Justiniano Rodríguez Castillo están inmersos en un proyecto de preparación de lo que será la representación de la ruta del Quijote por el Campo de Montiel. Aunque todavía no se ha definido lo que será el proyecto final, ya se han producido varios encuentros entre ambas partes y las conversaciones "están muy avanzadas" según manifestó a este diario el director del Centro Virtual del Instituto Cervantes, Andrés Elhazar.

El director del Centro Virtual indicó que actualmente, ambos implicados se encuentran diseñando un pequeño borrador con la intención de aunar ideas a fin de llegar a un acuerdo común. La idea, según Elhazar es "colgar en la Red los lugares que aparecen recogidos en El Quijote y por los que su protagonista y su fiel escudero fueron protagonizando diversas hazañas, centrándonos en la ruta por el Campo de Montiel y añadiendo al itinerario connotaciones históricas, literarias, culturales y geográficas".

Este proyecto se asemejará al que ya diseñó el Centro Virtual del Instituto Cervantes sobre el Camino de Santiago y que puede visitarse en la página web:

www.cvc.cervantes.es

Las primeras conversaciones vienen produciéndose desde hace un mes y aunque todavía no se puede hablar de una fecha concreta sobre cuando se tendrá listo el proyecto, Elhazar señaló que el propósito es que sea antes del IV Centenario de El Quijote, en el año 2005. La fecha aún queda muy lejos, por eso que es voluntad de sendas partes agilizar el proyecto para que sea realidad cuanto antes, aunque Elhazar matiza que "todo dependerá del detalle con el que se quiera realizar el proyecto", no obstante añade que "una vez que nos pongamos a trabajar en él, los trabajos se podrían prolongar a lo largo de seis meses".

Respecto a la inversión necesaria para sacar adelante la representación virtual de las rutas del Quijote, Andrés Elhazar manifestó que todavía "es pronto" para hablar del presupuesto ya que en estos momentos "se están definiendo los presupuestos de los diseñadores, maquetadores y las diferentes partes implicadas en el tema".

Por su parte, Justiniano Rodríguez manifestó que a pesar de que todavía no se ha llegado a un acuerdo concreto "si es todo un logro que haya habido un primer intercambio de impresiones" y confió que de seguir las cosas según lo establecido "antes de fin

La figura de Don Quijote cobra cada vez más protagonismo

## CONVERSACIONES

Las conversaciones entre ambas partes implicadas en el proyecto vienen produciéndose desde hace un mes

## FECHA

Es voluntad de ambas partes que agilizar el proyecto y que pueda estar listo antes del IV Centenario de El Quijote, en 2005

de mes podrá presentarse el primer protocolo de trabajo de ambos".

Por último, Rodríguez explicó que su intención es que la ruta pueda configurarse tal y como aparece en el libro "Don Quijote por el Campo de Montiel (Como debe ser)" y de la que es autor el mismo. Así, el itinerario comenzaría en Argamasilla de Alba y seguiría la ruta atravesando entre otras localidades Manzanares,

Puerto Lápice, San Carlos del Valle, Villanueva de la Fuente, Rueda y El Toboso.

Justiniano Rodríguez explicó que este proyecto contribuiría a "dar vida" a la comarca de Campo de Montiel, cuyo abandono en los últimos años va en aumento, ya que carece de un plan de desarrollo, al tiempo que sus habitantes están abandonando sus municipios en busca de un trabajo y otra vida mejor.

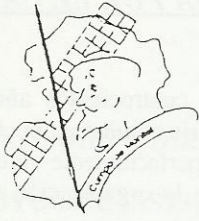
## ARQUEOLOGÍA Y TURISMO: NUEVOS MOTORES DEL DESARROLLO RURAL

En el artículo que, con este mismo título, firmé en el último nº de LA RUTA, prometí resumir mis conclusiones sobre este tema, lo que hago casi de un modo telegráfico.

El mimetismo, como en otras especies naturales, también se da en el hombre. Nuestras conductas son aprendidas; resultan influidas por el entorno; tenemos miedo a lo desconocido; tenemos propensión a hacer lo que hemos visto o sabemos. Podemos constatar que si en un pueblo, unos cuantos decididos se orientan por el mundo del transporte, el ejemplo cunde y arrastran a otros convecinos, lo que hace que en pocos años, en ese pueblo, haya una gran flota de camiones que dan de comer a un montón de familias. Esto mismo es extensible al mundo de la confección, invernaderos, granjas de conejos, etc. La desgracia para el Campo de Montiel es que no existe tradición de una clase empresarial dinámica que dé ejemplo. Sus patrones de conducta son, trabajar en el campo o emigrar. Como la agricultura es un negocio ruinoso, opta por emigrar. En esas comarcas deprimidas, de las que se nos habló en las jornadas, la inversión de esa tendencia a la emigración se debió a la labor de los Agentes de Desarrollo Rural. Claro que esa labor de convicción, de abrir nuevos caminos, de estudiar nuevas posibilidades, de ayudar a desterrar el conservadurismo, de enterrar la aversión al riesgo, etc., toda esa labor, en nuestra comarca, requiere el decidido trabajo de un equipo numeroso que se emplee a fondo. Por eso, si cada Ayuntamiento contrata un A. D. L., dispuesto a formar equipos de trabajo con otros compañeros, con el propósito de estudiar posibilidades y cambiar la mentalidad superconservadora de la población, quizá a la vuelta de unos años podamos ver algunos frutos. El fomentar el espíritu empresarial, es una labor por hacer, y hay técnicos capaces que saben hacerlo. Esperar que surjan "iluminados" cuyo ejemplo arrastre al resto, es lo que venimos haciendo muchos años y el resultado ya lo sabemos. Nadie piense que los Ayuntamientos se van a arruinar por pagar esos equipos de técnicos que asesoren, guíen e ilusionen.


Quintiliano





# LA RUTA

Boletín de comunicación interna de la Asociación Amigos del Campo de Montiel. D. L. C. R. 552/1999  
C/ Santa Ana 18. 1º3332 Villahermosa. Telf.926255012 y 914650166 nº 11. Mayo 2002



Sobre estas líneas, foto ganadora del primer CONCURSO FOTOGRAFICO que celebramos el año pasado.

Con el presente número de LA RUTA, en folio aparte, os adjuntamos las BASES por las que convocamos el **II CONCURSO FOTOGRAFICO SOBRE EL CAMPO DE MONTEL**, con el patrocinio de la Junta de Comunidades de CASTILLA-LA MANCHA.

A la derecha, instantánea del acto celebrado en Vva. de los Infantes, en el que resultó constituido el **CLUB UNESCO DE AMIGOS DE DON QUIJOTE**. Al mismo asistieron, entre otras personalidades: El alcalde de Vva. de los Infantes D. Miguel Ángel Ortiz, el presidente de FIDESCU D. Carlos López, el presidente la Asociación Amigos del Campo de Montiel D. Justiniano Rodríguez.

Más información sobre esta reunión, pueden leer en la Pág. 2.



## SUMARIO

Actos culturales con motivo del **DÍA DEL LIBRO**.

Reuniones de Justiniano Rodríguez con el GAL y con el Instituto Cervantes Salvador Jiménez, memoria y conciencia de Ruidera.

Contrapunto.- Campo de Montiel ¡SOS!

Configuración de los términos municipales en el Campo de Montiel.

El Campo de Montiel en el ciberespacio.

Recortes de prensa. Representación virtual de la RUTA DEL QUIJOTE.



## LOS PUEBLOS DEL CAMPO DE MONTIEL EN EL SIGLO XIX

Continuando con esta sección que creamos el último número, hoy reproducimos lo que el diccionario de *Pascual Madoz* nos dice de:

**ALBALADEJO:** v. con ayunt. de la prov. de Ciudad-Real (18 leg.), part. jud. y adm. de rent. de Villanueva de los Infantes (4), dióc. de Toledo (35), aud. terr. de Albacete (18), c. g. de Madrid (38), srr. en terreno desigual y algo elevado; de clima sano, bien ventilado, con 235 casas de piso bajo, propias para labradores, calles bastante rectas pero mal empedradas, plaza de 67 varas de long. y 47 de lat., escuela de primeras letras con 5 rs. diarios de asignación, pósito, posada pública, igl. parr. de poco mérito, de una sola nave de 55 varas de long. y 15 1/2 de lat., dedicada a Santiago y Sta. Ana, y servida por un cura perpétuo que se provee por oposición en el tribunal especial de las Ordenes; cementerio que nada vale, y una fuente de agua muy buena que surte regularmente al vecindario. Confina su corto térm. por N. con el de Montiel; E. con el de Villanueva de la Fuente; S. con el r. *Guadarmena*, y por el O. con el térm. de Terrinches: es muy escaso de leña y tiene algunos pastos pertenecientes al común; el terreno es llano y desigual con tierras roturadas de 1.ª 2.ª y 3.ª calidad y alguna huerta: a 1/2 leg. de la pobl. hacia el S. pasa el arroyo de Villanueva de la Fuente (llamado así porque proviene de la abundante fuente de esta v.), que marchando de N. a O. como 2 leg. escasas, si bien se seca así que se empieza a regar las huertas, se introduce en el r. *Guadarmena*, que divide a dist. de otras dos leg. los térm. de esta prov. y la de Jaén: a 1 leg. escasa, pero en el térm. de Villanueva de la Fuente, se hallan los baños llamados de *Albaladejo ó agua dulce*; de los que se hace aquí mérito, a pesar de hallarse en el térm. de otro pueblo, ya por su proximidad a Albaladejo, ya también porque llevan su mismo nombre (V). Los caminos a los pueblos circunvecinos, son útiles para ruedas, y hacia el S. se halla la subida del camino real que dirige a las pobl. de Sierra-Morena: la correspondencia se lleva de Infantes dos veces a la semana. PROD. trigo, cebada, centeno, mucho vino y patatas, poco aceite, hay mucha cría de ganado lanar, cabrio y vacuno, bastante caza de liebres, conejos y perdices, y en la parte del *Guadarmena* algun venado, corzos, jabalíes y lobos. La principal ind. de los naturales consiste en la agricultura, ganadería, arriería con burros, y esportación de maderas de pino de las sierras de Segura y Alcaráz, con mas de 100 carretas a todas partes del lado merid. del Guadiana: hay varios telares servidos por mujeres, en los que se teje paño común, llamado pañete, y lienzos ordinarios, y una fáb. de curtidos establecida hace pocos años. POBL. 339 vec. 1695 alm.: CAP. IMP. 225,000 rs. CONTR. 22,166. PRESUPUESTO MUNICIPAL 3,500 rs., se cubre con el prod. de la taberna, posada y algunos pastos. Esta v. corresponde a lo que se llama el Campo de Montiel: era ald. dependiente de Villanueva de la Fuente, hasta el año 1243 en que el Sto. Rey D. Fernando III por su resolución dada en Valladolid a 18 de febrero, y a consecuencia de cierta contienda entre la c. de Alcaráz y los caballeros de la orden de Santiago, declaró pertenecer a estos, dando a los de Alcaráz otros térm. en indemnización: tuvo algun tiempo el nombre de Albaladejo de los Frailes, y esto fue sin duda con motivo de la real determinación que acaba de citarse; pero en el día ha perdido esta 2.ª denominación, aunque siempre ha pertenecido a aquella orden.

**ALBALADEJO ó AGUADULCE:** baños en la prov. de Ciudad-Real, part. jud. de Villanueva de los Infantes; térm. de Villanueva de la Fuente (1 leg.); srr. a la falda de la sierra del Algive, y 3/4 leg. de la v. de Albaladejo, de la que toman su nombre: son también conocidos con el de *baños del SS. Cristo del Consuelo* por una ermita de esta advocación que existió a 30 pasos, y servía de algun abrigo a los bañantes por hallarse al descubierto: en el día se está edificando una casa que será bastante regular; estos baños no están reconocidos por el Gobierno, y por consiguiente carecen del servicio necesario en tales establecimientos; pero la concurrencia de los naturales y la virtud de sus aguas, para las enfermedades de reuma, ulcerinas y cardialgias, les ha dado a conocer: consisten en dos albercas cercadas de pared, de 3 y 1/2 varas en cuadro cada una, embalsadas y con una escalerita cómoda, para bajar; pueden contener 4 cuartas y media de agua, y



aunque el manantial es escaso, se llenan y limpian cada tercer día; desde el borde de las albercas a las paredes, hay sitio de 5/4 de ancho para poner cama después del baño: algunos facultativos de los pueblos inmediatos han hecho análisis de estas aguas, y contienen magnesia, cal, sosa, hierro y poca cantidad de azufre; en frente de ellos, y en una pequeña altura hay la alberca de un castillejo edificado por los moros, como si fuera telegrafo, para el cast. que tenían en la v. de Terrinches a dist. de 1 1/2 leg., y por bajo de los mismos una huerta de verduras, que se riegan con sus aguas.

**ALCUBILLAS:** v. con ayunt. de la prov. de Ciudad-Real (12 leg.), part. jud. y adm. de rent. de Villanueva de los Infantes (2), aud. terr. de Albacete (16), c. g. de Madrid (34), dióc. de Toledo (27): srr. en un llano a 400 pasos y a la der. del r. Jabalon: de clima sano, con una igl. parr. sit. al S., casi fuera de ella, cuyo curato es perpétuo, y se provee por el tribunal de las Ordenes; una panera donde se recogen los granos del pósito, y al pie de un pequeño cerro, que está próximo, y a la parte del O. una fuente-pozo de agua menos mala, que la que de ordinario se bebe en la Mancha: confina su térm. por N. con el de S. Carlos del Valle; E. con los de Infantes y Alambra, a 1 leg. escasa; S. con el de Cozar a poco mas de 1/2; y O. con el de Torrenueva a 1: es casi todo llano, muy escaso de leña, y lo roturado, en años abundantes, muy productivo: le cruza el r. Jabalon con un puente de piedra casi arruinado: los caminos son de herradura, en mal estado; la correspondencia la traen y llevan los vec. a Infantes. PROD. trigo, centeno, cebada, patatas y poco vino; hay cría de ganado lanar y cabrio, y se encuentran algunas liebres y perdices: sus hab. estan dedicados principalmente a la agricultura; las mujeres hilan y tejen algunos lienzos de cáñamo, estameñas y pañetes de lana: los demas géneros para vestidos ordinarios se importan por lo regular de Infantes: POBL.: 51 vec., 255 alm.: CAP. IMP.: 269,100 rs.: CONTR. por todos conceptos: 9,897. Este pueblo se halla comprendido en lo que se llama *Campo de Montiel*, correspondiente a la Orden de Santiago, a quien la otorgó el rey D. Alonso VII por real cédula en Burgos año de 1214, y se confirmó por D. Enrique I en 8 de enero en Maqueda año de 1217: siempre fue pueblo pequeño, y con motivo de la pasada guerra civil, apenas han quedado 22 vec.

Rte. Asociación Amigos del Campo de Montiel  
C/ Santa Ana 18  
13332 Villahermosa (C. Real)

COLABORA  
EXCMA. DIPUTACIÓN  
PROVINCIAL DE  
CIUDAD REAL

