

LA RUTA

Boletín de comunicación interna de la Asociación de Amigos del Campo de Montiel. D.L. C.R. 552/19
C/ Santa Ana nº 18. 13332 Villahermosa. Telf. 926/255012 y 91/4650166. Nº 4 Marzo 2000

LA TELEVISIÓN FRANCO-ALEMANA ARTE NOS VISITA Y HARÁ UN REPORTAJE SOBRE LOS TERRITORIOS RECORRIDOS POR D.QUIJOTE.



INSTANTÁNEA DE LA REUNIÓN CON JAVIER BAUDÍN EN "EL BUSCÓN"

Javier Baudín, director de cine que trabaja para la cadena franco-alemana de televisión ARTE, visitó el pasado febrero el Campo de Montiel junto a algunos miembros de la Junta Directiva de la Asociación. Javier lleva dos años documentándose para la realización de un extenso documental sobre los territorios recorridos por *Don Quijote*, documental que será emitido en programas del tipo "la noche temática" de la 2, en toda Europa y también probablemente en nuestro país. Contactó con nosotros a través de Internet y se mostró muy entusiasmado por el rigor con el que Justiniano Rodríguez Castillo ha establecido y descrito la ruta del Hidalgo Caballero por el Campo de Montiel. En el próximo mes de mayo nos visitará de nuevo para filmar paisajes, caminos y paisanos en nuestra comarca. Con este documental se dará un importante paso en el reconocimiento internacional de las andanzas de Don Quijote por estas tierras.

EN ESTE NÚMERO

- Pag.2. -Premiado el proyecto "Plan de señalización de Cañada VÍA AUGUSTA"
Presentado el proyecto de financiación de la GUÍA TURÍSTICA DEL C. DE MONTIEL
En marcha el proyecto de SEÑALIZACIÓN DEL PATRIMONIO HISTÓRICO-ARTÍSTICO
- Pag.3.-Proyectos y sugerencias.
- Pag.5.-Estudio sobre la VÍA AUGUSTA.
- Pag.7.-Paisajes del Campo de Montiel.
- Pag.8.-La población en el Campo de Montiel III.
- Pag.12.-Marcha inaugural del G.R. 60 "CAMINO DE ANÍBAL" y RUTA EN BICICLETA
- Pag.14.-Programa para jóvenes trabajadores.
- Pag.15.-Actividad sísmica en el Campo de Montiel
- Pag.16.-Reunión de alcaldes del Campo de Montiel

LA RUTA**EDITA:**

Asociación Amigos del Campo de Montiel

DOMICILIO SOCIAL: Santa Ana 18
- 13332 Villahermosa (Ciudad Real)

Dtor. COORDINADOR:

Clemente Plaza Plaza

SUBDIRECTORA:

M^o. Angeles Díaz Muñoz

REDACTOR JEFE:

Quintiliano Gallego Moya

REDACCIÓN:

Justo Alarcón Martínez
Joaquín Barón Carretero
José García Abaurrea
Vicente Gómez Martínez
Juan Jiménez Ballesta
Esteban Jiménez González
Angela Madrid Medina
Andrés Naranjo Moya
Filemón Nieto Santillana
Juan María Ortiz Vázquez
M^o. Amelia Piñero Bustos
Miguel Rodríguez Álvarez de la Marina
Justiniano Rodríguez Castillo
José Ignacio Soriano Campos
Joaquina Zafra Díaz

COLABORACIONES:

Deben ir firmadas con nombre o seudónimo. La REDACCIÓN de **LA RUTA** debe conocer nombre apellidos y D.N.I. de los autores. Deberán mandarse antes del último día de los meses de Febrero, Mayo, Agosto y Noviembre; dirigidas a:
Clemente Plaza. - C/Santa Teresa 11. -
13320 Villanueva de los Infantes, o a
Quintiliano Gallego. - Pinguino 12 3^o A
28047 Madrid

Las opiniones vertidas en los distintos trabajos de **LA RUTA** son responsabilidad exclusiva de sus autores, y no tienen por qué coincidir necesariamente con el criterio mantenido por la REDACCIÓN de este boletín.

El abono de la cuota anual de socio puede hacerse, remitiéndonos debidamente cumplimentada, la FICHA DE DOMICILIACIÓN BANCARIA, a nuestro domicilio social, o haciéndonos la correspondiente transferencia a nuestra C/C 3062/0046/02/0216003711

IMPRIME:

Imprenta Sto. Tomás D.L. C.R.552/99

NOTICIAS BREVES

El día 2 de Febrero fue presentada en la Delegación Provincial de Ciudad Real, de la Consejería de Industria y Trabajo, el proyecto para la financiación de la **GUIA TURÍSTICA DEL CAMPO DE MONTIEL** que pretende editar nuestra Asociación, cuyo autor es D. Andrés Naranjo Moya.

La principal causa que motivó el nacimiento de nuestra Asociación fue la necesidad de crear, promocionar y consolidar, **LA RUTA** turística que con mayor potencial de desarrollo existe en España: **LA RUTA DEL QUIJOTE**. Ante un elevadísimo porcentaje del turismo extranjero que nos visita, es la que más posibilidades tiene y, por desgracia, se está desaprovechando. Así ha quedado de manifiesto en el stand de Valdepeñas, de la edición de FITUR del presente año. Al dar cuenta de este hecho, nuestra **RUTA** lo hace, no con la satisfacción de ver que en otros foros se reconoce la razón que desde el principio nos asiste, sino con la preocupación de comprobar que todavía persiste una enorme miopía y una torpeza manifiesta en el enfoque y promoción de **NUESTRA RUTA DEL QUIJOTE**, por parte de los responsables de llevarla a buen puerto. Es un enorme potencial que se está despilfarrando, con el consiguiente perjuicio para nuestra comarca.

En el diario La Tribuna, leíamos el siguiente titular: "Premiados 3 proyectos en la actividad **ESPIRITU VERDE**." Leyendo la noticia comprobamos, que uno de los premiados es el Centro de Estudios Ambientales de Castilla La Mancha, de Albaladejo, por el proyecto "Plan de señalización de Cañada: Vía Augusta." Tenemos que felicitar a nuestro socio y amigo, Darío Pozo, porque supone un reconocimiento al montón de horas de dedicación que le ha llevado este proyecto. También nos sentimos satisfechos en nuestra Asociación porque tal proyecto es fruto de un convenio de colaboración que nuestro presidente, Justiniano Rodríguez, firmó con Darío Pozo, presidente del Centro de Estudios Ambientales de Castilla La Mancha.

➔ **Proyecto de señalización del patrimonio artístico del Campo de Montiel.**- Como indicábamos en el anterior número de **LA RUTA**, se está comenzando a trabajar en el proyecto de difundir el conocimiento de nuestro patrimonio a través de la señalización en carretera, a la entrada de cada núcleo de población de la comarca, de todos los monumentos existentes en el mismo. Se utilizaría una rotulación común para todos los municipios, lo que contribuiría en gran medida a dar una imagen unificada de la comarca. La señalización se completaría con una breve leyenda explicativa de carácter artístico y/o histórico junto a cada uno de los monumentos. Se trata de un proyecto de gran envergadura y coste económico, con la necesaria implicación de los Ayuntamientos de la comarca. Jesús Gómez, miembro de la Asociación, está elaborando el proyecto dentro de la Unidad de Promoción y Desarrollo de la Diputación de Ciudad Real. Posiblemente, más adelante necesitaremos la colaboración de todos aquellos que quieran aportar documentación, fotografías o conocimiento de primera mano del territorio. Seguiremos informando.

PROYECTOS Y SUGERENCIAS

Parece claro que en cualquier empresa o andadura que emprendamos, resulta imprescindible fijar las metas u objetivos a los que queremos llegar.

En este caso, mucho más importante, por la estructura particular de la Asociación, pues aquellos miembros que no tengan un contacto muy estrecho, tampoco por lo dicho en las asambleas tendréis una visión completa de los mismos.

Creo que está claro también que, en términos generales, y al alcance de todos está hacer, en todas partes y niveles, labor de apostolado hablando de nuestra tierra fuera de ella y con nuestros paisanos, en el sentido que diremos.

Enumerados sin orden preferente, pues no siempre las cosas pueden hacerse en el tiempo requerido y deseado, podrían hacerse, las siguientes actividades:

Actos de presentación de la Asociación en cada uno de los pueblos del Campo de Montiel, con la finalidad de que conociéndonos sumemos voluntades en nuestro esfuerzo común.

En esta línea de actuación con los habitantes adultos hay que convencer a los Ayuntamientos para que organicen concursos comarcales de todo tipo, y donde cada actividad podría ser desarrollada más completamente por un Ayuntamiento, es decir, que cada uno se especializase, por ejemplo, en concursos gastronómicos, fotográficos, deportivos, etc. con el fin de que pudieran hacerse con el mayor resalte y calidad posible, consiguiendo así el conocimiento y sana competición de la gente del Campo de Montiel. Ya en el número anterior pedíamos colaboraciones para organizar conferencias, jornadas culturales, exposiciones u otras actividades de concienciación de este sector de población; más importante, pues en ellos está el futuro, es la formación de la juventud a través de los agentes culturales, principalmente el profesorado de los centros docentes.

Sería muy deseable que los Ayuntamientos tuvieran un mural del Campo de Montiel a escala 1: 50.000, y que se repartieran mapas pequeños con los límites reales del mismo, para que la gente lo conozca dentro y fuera, así como la compra y reparto, a los agentes culturales, del libro editado por la Asociación: D. Quijote por el Campo de Montiel, pues el potencial turístico de esta idea es enorme a todos los niveles, y en el mismo se dan unas nociones de nuestra historia, geografía y paisaje, reivindicando las cinco veces que Cervantes, en su inmortal obra, cita nuestro Campo de Montiel. Para completar esto, estamos trabajando en una guía del mismo, en una historia, en unos reportajes fotográficos y de vídeo, en la confección de unas postales, en unas publicaciones que recojan sus costumbres, folklore, gastronomía, guías de senderismo, etc.

Acciones a emprender desde la Asociación, y en las que también pueden intervenir quien tenga algo que aportar, serían las siguientes:

Buscar mecenas que financiaran el acondicionamiento de la cueva de Montesinos, y donde podría intervenir quien tenga acceso a personas económico pudientes de la zona, porque, bien hecho, sería un punto de atracción turística importantísimo, y mucho más, si se combina con una organización, al menos mediana, de la ruta de D. Quijote por el Campo de Montiel.

Señalar correctamente los límites del mismo con un logo, en el que estamos trabajando, señalización de los puntos de interés turístico, entre los cuales está la Vía Augusta (en proceso de ejecución), recogida de firmas para solicitar, primero de las autoridades españolas, y posteriormente de la UNESCO, la declaración del Campo de Montiel Patrimonio de la Humanidad, por ser el lugar donde D. Quijote, como precursor en la defensa de los derechos humanos, defiende sus ideales de justicia, igualdad, libertad, heroicidad, etc.

Organizar en algún lugar del Campo de Montiel unas charlas de cervantistas, escritores, y gente influyente en general, que pudieran difundir primero nuestra idea y las excelencias de nuestra tierra, y segundo, las cinco veces que Cervantes alude a la misma en su magna obra, porque aunque parezca mentira, estudiosos de la misma no habían reparado en esto, y difundirlo es, según creo, fundamental para asociar el Quijote al Campo de Montiel.

Es lo que hasta ahora se viene haciendo con mayoría de escritores conquenses, y por ello la ruta que hoy prima es la de Mota del Cuervo. También parece claro que si nosotros no defendemos lo nuestro, se la acabarán apropiando los demás, como está pasando con el nombre de Campo de Montiel, que según folletos turísticos de la Junta de Comunidades, ni está en su sitio, ni en él aparece el pueblo que le da nombre.

En esta línea de influencia en sus habitantes, sería fundamental la creación de un periódico, con más o menos cadencia, donde hubiera noticias de interés comarcal; igualmente es interesante la creación de una emisora de radio, e ideal sería de TV. Todo ello mantendría cierta cohesión en la comarca ya que, por las actuales organizaciones supramunicipales, lleva camino de dividirse.

En los tiempos que corren, es igualmente importante mantener una página en Internet con todo tipo de información sobre esta comarca, pues hoy es el mayor escaparate a nivel mundial.

Continuación de PROYECTOS Y SUGERENCIAS

Se van a organizar premios de investigación, si se encuentra financiación, sobre temas concretos que afecten a nuestra comunidad y que puedan contribuir a su mejor conocimiento o difusión extracomarcal.

Estamos organizando un mercado de artesanía comarcal periódico, donde se reúnan todos los artesanos de la misma, facilitándoles la venta de sus manufacturas y el intercambio de ideas e información sobre las mismas.

Preparamos presentaciones de las excelencias de nuestra tierra a nivel provincial, regional y nacional. También esto es costoso y precisaríamos financiación, pero si no desmayamos en el empeño se podía conseguir con el esfuerzo de todos.

Fecha clave para reivindicar a nuestro Caballero más famoso y casto enamorado, como D. Quijote declara ser del Campo de Montiel, es el año 2.005, cuarto centenario de la publicación del Quijote, y que si sabemos organizarlo sería la consagración del mismo como natural del Campo de Montiel.

Tenemos en nuestra tierra una gran riqueza arqueológica, representativa de todas las épocas históricas, y también esto hay que saberlo vender, ahora que los parques arqueológicos se están imponiendo como objetivos turísticos, e interesar a las autoridades pertinentes para su excavación y organización como tales.

La Unión Europea exige para la adjudicación de fondos estructurales, la existencia de *Grupos de Acción Local*, formados por entes públicos como Ayuntamientos, y organizaciones que podríamos llamar civiles, como nuestra Asociación, por lo que también, si nos llaman, podríamos colaborar y contribuir en la adjudicación de estos para nuestra tierra, y además influir en la inversión de los mismos.

Aunque las posibilidades de actuación para el desarrollo de nuestra tierra son muchas más, no es cuestión de relacionarlas todas, pues esto sería interminable, tampoco somos tan completos como para saberlas todas, y por eso esperamos además de vuestra colaboración, vuestras sugerencias al respecto, pues no os quepa duda que si nos unimos todos los municipios pidiendo al unisono que se nos reconozca, que no se nos relegue ni discrimine, como hasta la fecha ha venido ocurriendo, conseguiremos lo que por razones históricas y de justicia nos pertenece.

No creo que para colaborar en esta empresa necesitéis de muchos estímulos o razonamientos, pues si amáis la tierra que os vio nacer y que formó vuestro modo de ser; si como dice el refrán: "Sois agradecidos por bien nacidos", ¿qué más os puedo decir!

Para colaboraciones o sugerencias, ya por este boletín, sabéis dónde dirigirse; espero que respondáis como corresponde.

Justiniano Rodríguez

ESTUDIO SOBRE LA VÍA AUGUSTA

En cumplimiento del convenio de colaboración firmado por el presidente del Centro de Estudios Ambientales de Castilla-La Mancha, Darío Pozo, y el presidente de la Asociación Amigos del Campo de Montiel, Justiniano Rodríguez, éste ha elaborado el trabajo sobre la Vía Augusta que seguidamente reproducimos:

INTRODUCCIÓN Y SALUDO

Vais a disfrutar paseando por uno de los caminos más antiguos de España y por donde transitaron personajes que han forjado la civilización actual: Aníbal, Julio César, Augusto, el Cid, Abderramán III e Isabel la Católica, entre los principales.

Lo hacéis con los medios que ellos lo hicieron, y eso significa que vais a aprehender el paisaje y el medio con plenitud, lo vais a saborear lentamente y apreciar la llanura manchega en todo su valor paisajístico, y veréis un cielo como en ninguna otra parte, pues su altura y falta de contaminación permite ver cielos estrellados, claros y nítidos.

Este paisaje, definido de muy distintas formas por diversos viajeros ilustres, continúa encerrando la clave que lleva a Cervantes a reputarlo de antiguo y famoso.

El recorrido por la provincia de Ciudad Real, atraviesa el Campo de Montiel, donde Cervantes sitúa las aventuras de D. Quijote, afirmándolo así de forma categórica en el prólogo, C.I; C. VII; C.LII, de la primera parte, y C. VII de la segunda; también como nuestro personaje más universal, vais "a caminar por el antiguo y conocido Campo de Montiel", del que D. Quijote fuera el más casto enamorado y más valiente caballero.

Son como veréis, muchas la resonancias histórico-literarias de esta comarca y si el tiempo nos acompaña, podréis disfrutar de unos días inolvidables.

Por último, me atrevería a pedir, que difundiendo estas y defendiéndolas donde proceda, contribuyáis a la conservación de este monumento histórico, rescatándolo del abandono y maltrato de todos, pues los caminos, tan olvidados hoy, han sido las arterias por donde, civilización, comercio y personas, han hecho la historia de la que somos parte, y la que nos juzgará por la conservación o destrucción de sus testigos.

Continuación de ESTUDIO SOBRE LA VÍA AUGUSTA

Es en Tito Livio, en su narración de la segunda guerra púnica, donde podemos leer que el Camino de Aníbal anteriormente se había llamado Vía Heráclea o camino de Hércules, porque según la tradición, por el mismo se había llevado éste los ganados del rey Gerión.

Este autor relata fuentes hasta el año 700 a. C. ; encontrándonos así con un camino cuya existencia se pierde en la memoria del tiempo; camino sobre el cual se desarrollan los sucesos de dicha guerra en Hispania, y que como veremos, este mismo autor cita entre los mismos, el suceso de LAPIDIS ATRI, lugar sobre la Vía Augusta todavía hoy llamado Piedras Negras, y donde Asdrúbal burla al general romano Claudio Norón el año 210 a. C.

Plinio ya la incluye en su mapa de caminos de Hispania, y son los vasos Apolinares el documento que nos la describe detalladamente.

Era creencia de viajeros, y hasta nuestros días ha llegado, que beber agua de fuentes públicas con vaso de plata, evitaba los contagios e infecciones tan frecuentes en estos casos, por ello viajeros hasta Roma que durante el camino grabaron las mansiones recorridas, en estos vasos, y que llegados a Roma arrojaban en las termas Apolinares en Vicarello, nos han proporcionado una relación completa, por lo menos en lo referente al Campo de Montiel, de las mansiones recorridas.

De sur a norte encontramos ad Morum y Solaria en la provincia de Jaén, identificadas con Navas de San Juan y Aldeas de Montizón respectivamente, y al sur de Sierra Morena.

Seguían Mariana, Mentesa y Libisossa; las dos primeras en Ciudad Real y la última ya en Albacete; y que se correspondían con la actual ermita de Mairena en Puebla del Príncipe, Villanueva de la Fuente y la actual Lezuza, desde donde por Chinchilla, Almansa y Játiva llegarían a Roma.

Alejandro Claudio Ptolomeo sitúa Mentesa a $10^{\circ} 25'$ y 39° respectivamente de latitud y longitud, datos que coinciden con la actual Villanueva de la Fuente y que, por tanto, nos permiten fijar con exactitud el trazado de dicho camino.

Fue la primera calzada que hicieron los romanos, existiendo documentación de diversos arreglos de la misma, siendo el más importante el de la época de Augusto, por lo que pasó a llamarse Vía Augusta.

Unía las columnas de Hércules en Cádiz, con Roma, y debemos suponer que éste sería el camino seguido por Aníbal para pasar a Italia; así como el seguido por diversas razas de los bárbaros de las que hay constancia por las ciudades que devastaron.

La mansión de Libisossa, actualmente objeto de una campaña de excavaciones arqueológicas, está arrojando nuevos e importantes datos al respecto.

Camino de los Arrecifes, camino empedrado, se llamó en época musulmana, como consta en la crónica que relata el viaje de Abderramán III desde Córdoba a Toledo y Zaragoza.

Autores romanos como Petronio y Polión, citan el bandolerismo existente en el paso de Sierra Morena, por lo que Roma encarga a Sixto Mario la normalización del mismo, pues seguía mandándose a Roma la plata de Cástulo y valle de Alcudia, de cuya explotación era éste arrendatario, pasando por se el ciudadano más rico del Imperio romano, en su tiempo.

Arregla y construye hasta 32 fortificaciones, sólo al norte del puerto, que luego se convertirían en otros tantos poblados, y la envidia de su riqueza provoca la acusación de incesto, por lo que arrojado de la peña Tarpeya, el mismo emperador confisca sus bienes.

De su nombre, Mario, algunos hacen derivar los topónimos de Mairena-Morena, con lo que también le daría nombre a dicha sierra, de la que tanta plata extrajeron cartagineses y romanos, cuyo embarque a las metrópolis se hacía en Cartagena y principalmente a través del Campo de Montiel y Alcaraz.

En esta comarca, y cerca de dicho camino, muchos autores sitúan la primera batalla de Munda, entre Asdrúbal y Cneo Escipión, y cuya localización sigue siendo un misterio.

Figura en los Repertorios de Villuga y Meneses, Itinerario XIV, y en la Cosmografía de Fernando Colón, como camino habitual de Posta de Levante a Andalucía, y ha sido hasta el pasado siglo el paso obligado de toda La Mancha a la Chancillería de Granada, a la que pertenecía el territorio al sur del Tajo.

En modernos estudios sobre las vías romanas, hay mayoría de opiniones coincidentes con esta localización, como nos dice Corchado Soriano en su Estudio sobre vías romanas entre el Tajo y el Guadalquivir, en Archivo Español de Arqueología nº 42 de 1969.

Al coincidir dicha vía con la Cañada Real de Andalucía, su ancho viario es de 90 varas (75 metros). En los siglos XIII y XIV, que se determinaron los límites de los distintos términos municipales, podemos ver en mapas de gran escala, que hay términos municipales que limitan por un lado con uno de los bordes de la misma y otro término municipal en el otro, por lo que su delimitación y mojones coinciden con los miliarios entonces existentes, precisando el trazado de la misma, siendo los mismos múltiplos de los 1479 metros, de la milla romana; todavía persiste el miliario-mojón de los términos municipales de Villanueva de la Fuente, Montiel y Albaladejo.

En el mapa Topográfico Nacional entra dicha vía desde el sur, en la provincia de Ciudad Real, con el nombre de Camino o Vía de Aníbal, M. T. N. de 1.888, y en esta fecha todavía el tramo de la actual carretera de Viveros a Villanueva de la Fuente, figura como vía romana, al hacerse la actual carretera sobre la misma, en el M. T. N. actual, sólo figura con dicho nombre un tramo de la misma.

Aparte la situación geográfica que hace este paso el más corto desde Cádiz a Levante, es que transcurre la misma en este tramo hasta Lezuza, a una altura media de 1.000 metros y sobre un terreno de calizas que permitían su tránsito en cualquier época; aunque tenía ramales o atajos, como desde Puebla del Príncipe a Villanueva de la Fuente

Continuación de ESTUDIO SOBRE LA VÍA AUGUSTA

por un valle arcilloso, que siendo más ameno en verano por el agua y verdor, era intransitable en invierno; en este ramal hacia el este se han encontrado diversos restos romanos, siendo el más importante los mosaicos de una villa romana en Albaladejo.

Otra razón de este trazado es la bonanza del puerto que atraviesa Sierra Morena, que en pendiente y longitud no llegaría al 10 % de Despeñaperros; tanto que por aquí se trazó el primer ferrocarril de Madrid a Sevilla, aunque por razones políticas conocidas, se desvió por el trazado actual, y del cual informa el técnico Lemaur que de los 5 pasos existentes, sólo el del Rey es practicable para carruajes, aunque con gran peligro aún vacíos.

A este puerto se le ha llamado de varias fomas, "Saltus Castulonensis" para los romanos, ya que por él se accedía a Cástulo o Linares y a su, en otro tiempo, abundante riqueza argentífera; Puerto de San Esteban; Puerto de Barranco Hondo, como podemos leer en Madoz; y Puerto Montizón, como lo llamaba Sancho IV, por tener al sur las aldeas de Montizón, y al norte el castillo del mismo nombre, construido por la Orden de Santiago, a la que se encomendó la custodia del mismo.

Los viajeros ilustres de este camino son numerosos; Hércules sería el primero para darle su nombre, Aníbal casado con una oretana, reclutó en la zona la mayoría de las tropas que llevó a Italia, y él con sus elefantes debieron andar mucho cuando pasa a darle su nombre.

Julio Cesar, como cuestor de Hispania, hace el recorrido Roma-Córdoba en tres semanas, en el año 68 a. C., y varias veces más por motivos políticos o militares. Tarik pasa por aquí en la conquista musulmana. Abderramán III pasa con su ejército en 935, camino de Toledo a Zaragoza. El Cid, para entrevistarse con Alfonso VII que sitiaba Úbeda. Enrique II ; Santa Teresa de Jesús. Alfonso VIII en la batalla de las Navas de Tolosa. Cosme de Médicis; el pícaro D. Gregorio Guadaña y Felipe IV en su viaje a Doñana en 1.624, viaje que Quevedo nos relata pormenorizadamente como acompañante de la comitiva real.

Transcurre dicho camino, llamado en el M.T.N. Vereda de los Serranos, diría que en su trazado principal, por un bosque o monte mediterráneo típico y consiguientemente seco, por lo que su trazado coincidía con mansiones que permitían a viajeros y caballerías abreviar en pozos o algibes preparados al efecto, o en manantiales naturales, situados a media jornada.

Aunque sin excavaciones sistemáticas, pues el Campo de Montiel sigue estando lejos de los centros culturales, son numerosos los hallazgos de épocas pretéritas, sobre todo romanas o visigodas, como los citados mosaicos de extraordinario valor, hallados en Albaladejo, que se conservan en la Casa de Cultura del mismo y en el Museo de Ciudad Real. Con más riqueza de medios y de un modo más sistemático, se están llevando a cabo excavaciones en Lezuza por departamentos de Universidades extrarregionales, con hallazgos interesantes, lo que augura un futuro arqueológico prometedor en la zona, pues la Mentesa Oretana fue sede arzobispal y acuñó moneda con Suintila. Esperemos que los poderes públicos fijen su atención y se comience una campaña en regla.

Podemos visitar en este recorrido las fortificaciones de cada uno de sus pueblos, o los restos que de las mismas persisten, pues abandonadas, la mayoría están en completo estado de ruina, no obstante es impresionante el castillo de Montizón en Villamanrique, donde Jorge Manrique escribe las coplas a la muerte de su padre, y donde todavía se conserva la casa que habitó en la población. El Castillo de Montiel, donde muere Predro I.

Merece igualmente la pena visitar Torre de Juan Abad, con la casa que habitó Quevedo, señor de la misma; la monumental Villanueva de los Infantes, que conserva la celda donde murió Quevedo, y todo él monumento renacentista con ecos de Santo Tomás de Villanueva, Bartolomé Jiménez Patón, Simón Abril y otros personajes ilustres.

Es el Campo de Montiel, el lugar donde Cervantes sitúa las aventuras de D. Quijote, haciendo mención expresa al mismo hasta cinco veces, porque hemos de considerar que algo vería Cervantes en el mismo para reputarlo de antiguo, famoso y conocido, estando todavía por saber qué motivó la ubicación de estas aventuras en él, citas que podemos ver en el prólogo, Cap. I, VII LII, y VII de la segunda parte.

Viajeros insignes, coinciden en señalar sus tonalidades de color, su serenidad majestuosa, y su estrellado cielo, su luminosidad incomparable que ha inspirado nobles hazañas y sueños quijotescos.

En el ramal del este podemos visitar las ermitas de Mairena en Puebla del Príncipe; la de Luciana en Terrinches; la villa romana en Albaladejo, y la de la Virgen de los Desamparados en Villanueva de la Fuente.

Para los amantes de los fenómenos naturales, se puede ver en invierno, por la mañana en los días despejados, la "estantiguas", fenómeno de reflexión óptica como los espejismos del desierto, pero producidos por frío en vez de calor, pudiendo verse cercanos, lugares que habitualmente no se pueden ver y que están más o menos alejados del punto de observación.

Interesante resulta la fiesta de la "aca" o "saca", de origen prerromano y que se celebra el día de Santiago, 25 de julio, en Albaladejo.

Rememora la saca de la mejor res del ganado común para inmolarla a Hércules, con un ritual cristianizado muy curioso, siendo preceptivo montar las novias en ella, enlazada, al grito de viva Santiago bendito, me ca... en Dios, o pasarla al atrio de la iglesia en plena misa mayor del día de Santiago.

Igualmente curioso resulta el ancestral baile de las espadas o de ánimas, que ya citara Cervantes en el Quijote.

PAISAJES DEL CAMPO DE MONTIEL

Del *Balcón de Infantes*, nº 89, pág.22, reproducimos el siguiente trabajo:

Salir de nuestro pueblo para pasear por las carreteras y caminos que lo circundan, no deja de transmitir al amante de la naturaleza un doble sentimiento, de admiración hacia la belleza de los parajes que rodean Villanueva de los Infantes; y de decepción, provocada por el grado de abandono y olvido que sufren.

Nuestro entorno no es de grandes montañas, profundos valles o ríos caudalosos, que es lo que parece que se debe buscar cuando se coge el coche con la intención de "salir al campo". Nuestra tierra es tierra de contrastes dispuestos sobre lomas y cerros suaves que gustan de esconder los parajes más hermosos con

choperas que crecen a la vera de los ríos y arroyos, o en torno a pequeños pozos y manantiales. Podemos encontrar cortijadas ya abandonadas, o ya perdido su uso tradicional, como son el Caserío de Torres, antiguo poblado hoy ya abandonado, la Casa del Capitán o la Finca de los Palacios. El Campo de Montiel posee rincones como la Cañada Honda, en Carrizosa, o la Fuente del Toril, en Infantes, o la garganta que forma el río Cañamares a la altura de Molino de Huelma, dentro del término municipal de Alhambra. Finalmente el Campo de Montiel ofrece parajes con unas vistas panorámicas como no se encuentran en otros lugares. Este es el caso, por

ejemplo, de las que se ofrecen desde la Cabeza del Buey, o la vista de Almedina desde la carretera que viene de Santa Cruz de los Cañamos.

Desgraciadamente toda esta exhibición de naturaleza se ve ensombrecida por aspectos tales como el abandono, la presencia de escombreras, la existencia de basura



VISTA DE ALMEDINA DESDE LA CARRETERA DE CÓZAR

abandada, el desarrollo de actividades poco respetuosas con nuestro entorno, como la creación de balsas o jamilas... Otra gran amenaza es el agua, auténtico cuello de botella para la naturaleza y para el desarrollo económico y social de nuestra comarca, un uso irresponsable de nuestros recursos hídricos puede llevarnos a situaciones de déficit y al deterioro de nuestros campos.

Como deseando que sean descubiertos. Parajes que son el resultado de la armonía entre una tierra con características muy particulares, un clima muy peculiar, y la labor del hombre, que ha buscado obtener provecho de la misma y que ha colaborado con ello a dotarla de una personalidad que no poseen otros lugares quizá más espectaculares, pero no más bellos

Dentro de la comarca del Campo de Montiel podemos encontrar una flora y una fauna de gran valor ecológico. Así contamos con representantes tales como la avutarda, que vive en los parajes de pseudoestepa de nuestros calares y vegas. El águila culebrera, que otea los montes que cubren Villahermosa o Carrizosa en busca de comida. La sabina albar, que forma bosquetes en las tierras más frías de nuestra comarca, dando lugar a árboles de singular belleza...

En el Campo de Montiel encontramos espacios que sin ser de elevado valor ecológico, sí que contribuyen a alimentar la riqueza paisajística de nuestro entorno. Podemos descubrir pequeñas

Desde esta página pretendemos enseñar todo aquello que el entorno natural de Villanueva de los Infantes, y por extensión, el Campo de Montiel, nos ofrece. A comprender los motores que mueven nuestro entorno natural. A reconocer y distinguir los principales valores naturales de nuestra tierra; y a mejorar o cambiar aquellos aspectos que puedan dañarla, desde una perspectiva constructiva.

Confiemos con ello aportar nuestro granito de arena a un mejor conocimiento de esta tierra, que tanto se merece de nosotros y por la que tan pocas veces hacemos algo.

Antonio Pozuelo García

Centro de Estudios Ambientales de Castilla-La Mancha

LA POBLACIÓN DEL CAMPO DE MONTIEL (III)¹

La información estadística recogida por nuestros compañeros de la Comisión de Investigación Socioeconómica nos permite abordar en esta ocasión un componente fundamental del estudio demográfico: **la relación de la población con la actividad económica**. No hay duda del interés que esta cuestión tiene para nuestro objetivo de elaborar un diagnóstico de la situación –y de la potencialidad- de desarrollo de la comarca del Campo de Montiel.

Caracterizar el mercado laboral de nuestros municipios - aunque sea someramente, como hacemos aquí - constituye un paso fundamental para identificar la base económica de los mismos y sus posibilidades de adaptación a las nuevas demandas que puedan provenir de procesos económicos generales. Nuestra aproximación tendrá dos partes: en esta primera entrega presentamos datos sobre actividad y paro y sobre la estructura de la población ocupada por sectores de actividad. En el próximo número de La Ruta abordaremos dos indicadores - nivel de instrucción y situación profesional - que nos ayudan a medir la cualificación de la población, a estimar sus posibilidades como recurso para el desarrollo local.

Desafortunadamente, no es posible contar con datos recientes para esta parte de nuestro estudio. Los últimos datos recogidos por el Instituto Nacional de Estadística corresponden al Censo de Población de 1991, por lo que hay que admitir que la situación que reflejan puede haber cambiado en los últimos años. Debido a ello, hemos preferido mostrar en las siguientes tablas sólo datos relativos, que sí nos pueden reflejar tendencias generales y, quizás más interesantes, las diferencias existentes entre los distintos municipios del Campo de Montiel.

En la tabla nº1 se recogen los datos sobre participación laboral de la población. La **Tasa de actividad** mide la proporción de personas activas (ocupados + parados + quienes buscan trabajo por primera vez) sobre la población mayor de 16 años. Estadísticamente, se considera inactivos a los jubilados y pensionistas, estudiantes y quienes se dedican a las labores del hogar. La Tasa de actividad hace referencia al grupo de adultos que sostiene económicamente a los inactivos, por lo que valores bajos son indicadores de una situación problemática. Los datos relativos a nuestros municipios nos muestran una situación relativamente homogénea, por debajo de la media provincial. Las bajas tasas se pueden explicar por dos motivos: económicos (crisis que desanima a la entrada en el mercado laboral) y demográficos (altos porcentajes de población mayor, ya jubilados, alargamiento de la edad escolar obligatoria).

La **Tasa de paro** mide la proporción de personas desempleada (los que han trabajado antes + los que están buscando trabajo por primera vez) respecto a la población activa. Es un indicador clave para estimar la situación de crisis económica de un lugar. En el Campo de Montiel un 18% de la población activa se encontraba en 1991 en paro, un valor que se sitúa por encima de la media provincial. La situación en los municipios es más diversa de lo que cabría esperar. Se trata de una diversidad que no parece tener una explicación sencilla, por lo que habrá que esperar a la información proporcionada por otros indicadores para intentar una interpretación.

¹ Esta serie de artículos se ha elaborado gracias a los datos aportados por María Teresa Castell, Guadalupe Díaz, Aurea Gallego y Juan Sabio.

Viene de la página 8 **LA POBLACIÓN DEL CAMPO DE MONTIEL (III)**

TASAS DE ACTIVIDAD Y DE PARO 1991		
MUNICIPIO	T. ACTIVIDAD	TASA PARO
ALBALADEJO	38,9	23,5
ALCUBILLAS	37	13,6
ALHAMBRA	45,6	8,8
ALMEDINA	43,4	12,1
CARRIZOSA	42	22,1
CASTELLAR	39,7	18,8
COZAR	37,8	14,5
FUENLLANA	26,2	8,6
MEMBRILLA	42,2	15
MONTIEL	43,2	13,7
OSSA	45,2	16,4
PUEBLA	39,4	37,1
RUIDERA	53,7	31,3
SAN CARLOS	34,4	6,3
STA CRUZ	35,9	14,7
SOLANA LA	45	13,7
TERRINCHES	40,2	28,7
TORRE J.ABAD	39,2	14,8
TORRE NUEVA	39,8	17,8
VILLAHERMOSA	38,2	14,9
VILLAMANRIQUE	41,8	25,3
VVA FUENTE	41,2	31,1
VVA INFANTES	42,4	11,8
CAMPO MONTIEL	40,5	18,02
PROVINCIA C. REAL	43,1	15,7

Tabla 1.- Tasas de actividad y paro, 1991. Fuente: Requés, P. y Rodríguez, V. (1998) *Atlas de la Población Española. Análisis de la base municipal*, Servicio de Publicaciones de la Universidad de Cantabria y *Censo de Población de 1991*, Instituto Nacional de Estadística

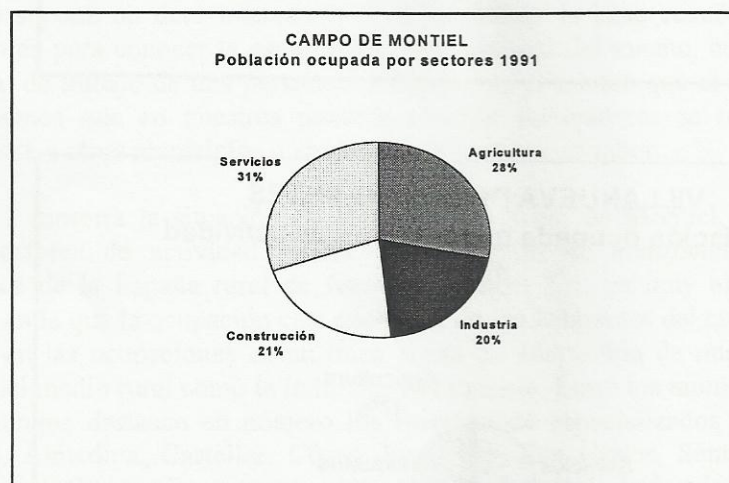
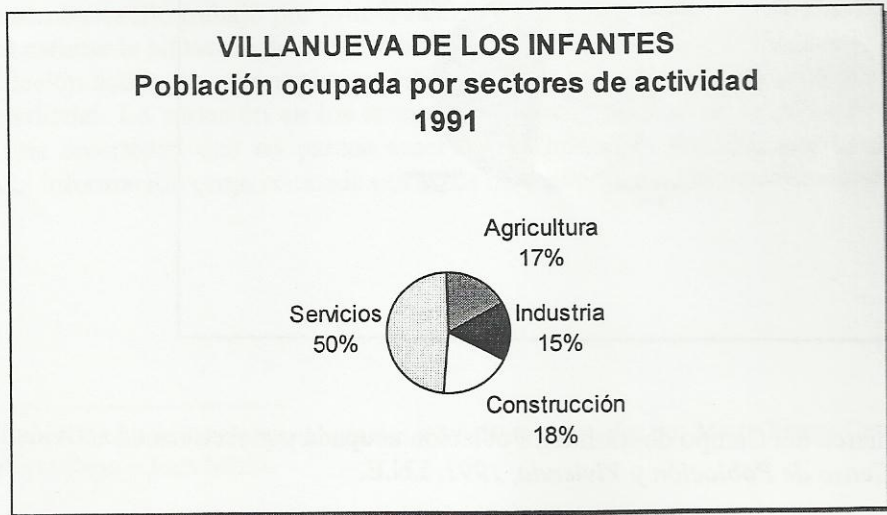
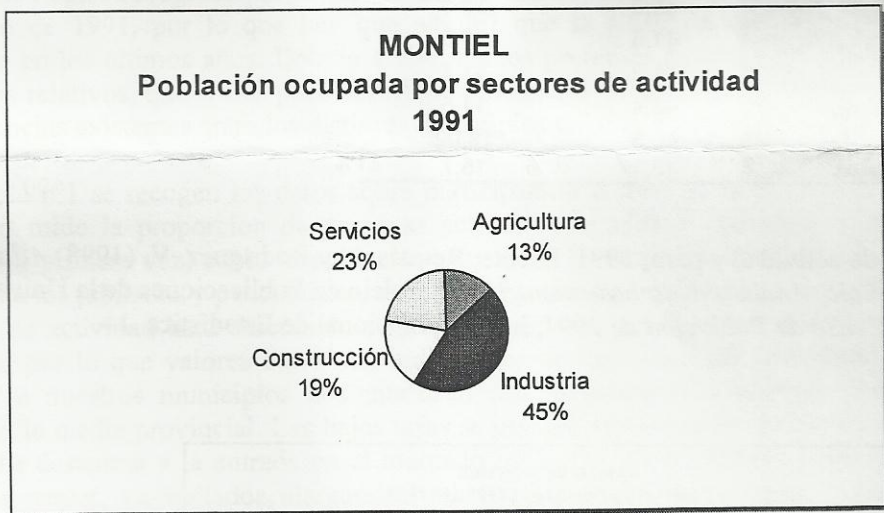
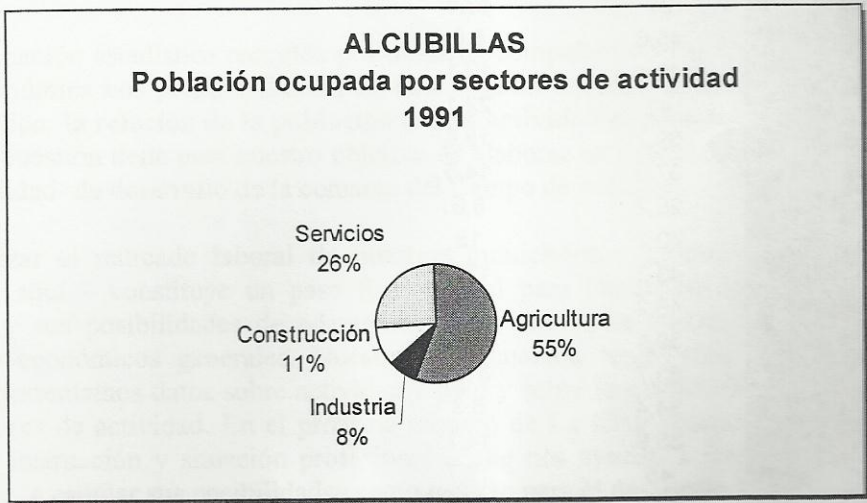


Gráfico 1.- Comarca del Campo de Montiel. Población ocupada por sectores de actividad en 1991. Fuente: *Censo de Población y Vivienda, 1991*. I.N.E.

Viene de la página 9 **LA POBLACIÓN DEL CAMPO DE MONTIEL (III)**

Gráficos 2 a 4.- Estructura por sectores de actividad de la población ocupada en tres municipios del Campo de Montiel. Fuente: Censo de Población y Vivienda, 1991.



Viene de la página 10 LA POBLACIÓN DEL CAMPO DE MONTIEL (III)

POBLACIÓN OCUPADA POR SECTORES DE ACTIVIDAD. CENSO 1991					
En porcentajes					
MUNICIPIO	Agricultura	Industria	Construcción	Servicios	Total
ALBALADEJO	19%	37%	15%	29%	100
ALCUBILLAS	55%	8%	11%	26%	100
ALHAMBRA	31%	19%	35%	15%	100
ALMEDINA	48%	22%	11%	19%	100
CARRIZOSA	20%	30%	34%	16%	100
CASTELLAR	40%	16%	17%	27%	100
COZAR	42%	18%	14%	26%	100
FUENLLANA	38%	9%	22%	31%	100
MEMBRILLA	35%	14%	16%	35%	100
MONTIEL	13%	45%	19%	23%	100
OSSA	34%	12%	22%	32%	100
PUEBLA	22%	28%	23%	27%	100
RUIDERA	25%	8%	20%	47%	100
SAN CARLOS	60%	5%	13%	22%	100
STA CRUZ	52%	7%	29%	12%	100
SOLANA LA	23%	23%	27%	27%	100
TERRINCHES	34%	24%	14%	28%	100
TORRE J. ABAD	43%	9%	16%	32%	100
TORRUEVA	18%	18%	26%	38%	100
VILLAHERMOSA	24%	22%	25%	29%	100
VILLAMANRIQUE	39%	18%	21%	22%	100
VVA FUENTE	28%	28%	15%	29%	100
VVA INFANTES	17%	15%	18%	50%	100
CAMPO MONTIEL	28%	20%	21%	31%	100
PROVINCIA C.R.	15%	20%	18%	47%	100

* Los porcentajes se calculan sobre la población ocupada, no la activa.

Tabla 2.- Estructura de la población ocupada por sectores de actividad, 1991. Fuente: Censo de Población y Vivienda, 1991. Instituto Nacional de Estadística

La estructura por ramas o sectores de actividad de la población ocupada (la que está trabajando) supone un dato interesante para identificar la base económica de un municipio. También lo es para conocer la especialización funcional del mismo, aunque hay que recordar que el lugar de trabajo de una persona no siempre es el mismo que el lugar de residencia. De hecho, sabemos que en nuestros pueblos muchos trabajadores se trasladan diariamente o semanalmente a otros municipios o ciudades para realizar su labor.

El gráfico 1 muestra la situación en el total del Campo de Montiel. El equilibrio entre los distintos sectores de actividad refleja una situación de *multifuncionalidad* que es muy característica de la España rural de finales del siglo XX, ya muy alejada de una situación tradicional en la que la ocupación casi exclusiva de los habitantes del campo era la agraria. Esta diversidad en las ocupaciones es un buen signo de adaptación de nuestra comarca a nuevas funciones del medio rural como la industria y el turismo. Entre los municipios se dan casos muy diversos, aunque destacan en número los fuertemente especializados en actividades agrarias (Alcubillas, Almedina, Castellar, Cózar, Fuenllana, San Carlos, Santa Cruz, Torre de J.A., Villamanrique). Es muy interesante señalar la especialización industrial de Albaladejo y, sobre todo, Montiel. El fuerte peso de las actividades de servicios (comercio, hostelería, enseñanza, sanitarios, administrativos, etc.) en la cabecera de la comarca, Villanueva de los Infantes, y en Ruidera, eminentemente turístico, no nos puede sorprender. En los gráficos 2 a 4 se muestran los datos relativos a tres municipios ejemplo de estas diferentes caracterizaciones funcionales.

María Ángeles Díaz

MARCHA INAUGURAL DEL G.R. 60 "CAMINO DE ANÍBAL"**Día Mundial del Servicio Juvenil**

El Centro de Estudios Ambientales de Castilla La

Empezará el día 15 de Abril a las 10 h. en el polideportivo de Vva. de la Fuente.
Finalizará el mismo día, a las 18,30, en Puebla del Príncipe.
Inscripciones: de 4 a 8 de la tarde, en los Tefnos. 926/361282 y 670 725 343

Mancha, con motivo del Día Mundial del Servicio Juvenil, en colaboración, entre otros, con nuestra Asociación de Amigos del Campo de Montiel, ha convocado para el próximo sábado 15 de abril una "Marcha inaugural del GR 60 Camino de Aníbal", primer sendero de gran recorrido en la provincia de Ciudad Real que partirá desde Villanueva de la Fuente a las 10 de la mañana con un programa, abierto a todos los jóvenes y mayores que quieran "celebrar con otros jóvenes y adultos del Campo de Montiel la puesta en marcha de esta ruta que debe contribuir al mejor conocimiento de los valores de la comarca", que es uno de los objetivos del proyecto.

Este proyecto obtuvo recientemente el premio "Espíritu Verde" de la Obra Social de Caja Castilla La Mancha.

Colaboran asimismo en esta "Marcha inaugural" los Ayuntamientos de Albaladejo, Montiel, Terrinches, Puebla del Príncipe,

Villanueva de los Infantes y Villanueva de la Fuente, y también la Asociación Juvenil "Campo de Montiel" de Montiel, Asociación Juvenil "La Mora" de Vva. de los Infantes, Asociación Juvenil "Torreblanca" de Terrinches, además de nuestra Asociación.

El programa comenzará a las 10 de la mañana en Vva. de la Fuente con el saludo y despedida del Alcalde y del Presidente de la Asociación de Amigos del Campo de Montiel.

14 h.- Comida campestre en la Fuente de la Zarza.

18,30 h.- Llegada a Puebla del Príncipe, pisolabis. Recepción por Autoridades invitadas con despedida del Centro de Estudios Ambientales de Castilla - La Mancha y a las 19,30 h.: retorno.

Las inscripciones se pueden realizar de 4 a 8 de la tarde en los Tnos. 926/361282 y 670725343.

RUTA DEL QUIJOTE EN BICICLETA

Loable iniciativa la de la Asociación "Yedra" de La Solana que prepara una "ruta del Quijote" en bicicleta, y bienvenidas todas las iniciativas que contribuyan a su conocimiento.

Los objetivos, según señalaba uno de los responsables de Yedra en la noticia de nuestro compañero y amigo, Paulino Sánchez, (Lanza 11 - 3 - 00), "además de fomentar la práctica del

deporte, conocer a fondo el carácter cultural de la "Ruta del Quijote".

Lástima que la ruta incluya ya el sesgo de muchas rutas al uso que olvidan adentrarse en el Campo de Montiel y sólo contemple de éste las poblaciones de La Solana, Membrilla, Ruidera y Alhambra.

PROYECTOS EN MARCHA

Cuando vea la luz este número 4 de **LA RUTA** habrá pasado un nuevo trimestre y con él un nuevo periodo de nuestra andadura que, aunque con paso lento, pero acompasado, continúa su marcha. Y queremos dar referencia de alguno de los hitos con que vamos marcando el camino, de algunos proyectos en funcionamiento.

Como ya conocéis los que habéis tenido oportunidad de asistir a las reuniones informales de los últimos sábados de mes, o bien habéis tenido contacto con otros compañeros, estamos

pendientes de realizar una visita al Presidente de la Diputación provincial, a la espera de que se pueda fijar fecha para la audiencia solicitada.

En la misma se expondrían las realizaciones llevadas a cabo hasta ahora por la Asociación, dentro del marco de los objetivos que fijan sus estatutos y se presentarían los proyectos más inmediatos a realizar, para su correspondiente financiación, que han sido elaborados por las distintas Comisiones de la Asociación:

Continúa en la página siguiente.

Continuación de **PROYECTOS EN MARCHA**

Proyecto de difusión del Boletín **LA RUTA**.

Proyecto de edición de un folleto sobre el Campo de Montiel.

Proyecto de organización de un Concurso Fotográfico sobre el tema "Los paisajes del Campo de Montiel."

Proyecto de señalización turística del Campo de Montiel.

El proyecto de difusión del Boletín **LA RUTA** fija como alguno de sus objetivos, dar a conocer la existencia del Campo de Montiel como comarca geográfica, con peculiaridades históricas y naturales bien definidas, crear conciencia de unidad entre los habitantes de la comarca, divulgar las posibilidades de desarrollo de nuestra comarca, y en general, contribuir al desarrollo integral del Campo de Montiel. Se plantea un plan de difusión que contempla el envío del mismo, no sólo a todos los miembros de la Asociación, sino a ayuntamientos, colegios e institutos, casas de cultura, bibliotecas, centros sociales polivalentes y asociaciones culturales de dentro y fuera de nuestra geografía.

El proyecto de edición de un folleto sobre el Campo de Montiel pretende dar a conocer fielmente nuestra propia comarca. Para ello contará entre sus contenidos con un mapa del Campo de Montiel con las poblaciones que lo componen, señalando la ubicación y los límites geográficos de la comarca y una descripción básica de la comarca: rasgos históricos y geográficos, la ruta de Don Quijote por el Campo de Montiel, reseñas más significativas de su rico patrimonio histórico - artístico, etc. Asimismo, se pretende una amplia difusión del mismo.

Mediante el proyecto de organización de un Concurso Fotográfico sobre el tema "Los paisajes del Campo de Montiel" se pretende estimular el reconocimiento y valoración de los recursos artísticos y paisajísticos de la comarca, acción formativa mediante la exposición de los trabajos y constituir un estímulo a las actividades artísticas de los habitantes del Campo de Montiel.

Otro de los proyectos, la señalización turística del Campo de Montiel, pretende la señalización, a la entrada de cada municipio con indicación de todos los monumentos histórico - artísticos. El cartel iría encabezado con el nombre de Campo de Montiel, seguido del nombre del municipio. En la parte inferior, los logotipos de la Asociación y de la entidad organizadora.

Al margen de estos proyectos, otras actividades ya están en marcha como la

elaboración de un catálogo de diapositivas y un esquema básico para la presentación de la Asociación en las diferentes poblaciones; y otras iniciativas se estudian como por ejemplo la posibilidad de incluir en el material de entrega del V Congreso Internacional de Caminería Hispánica, a celebrar en Valencia del 17 al 22 de julio del presente, el libro de Justiniano Rodríguez Castillo "Don Quijote por el Campo de Montiel (Como debe ser)" editado por la Asociación de Amigos del Campo de Montiel, aprovechando este foro para la mayor difusión de la obra de "El Ingenioso Hidalgo" en el marco en el que se sitúa ésta: **EL CAMPO DE MONTIEL**.

Clemente Plaza

Gran Vista, Gran Alacant, 1 de febrero 2000

Señor Don
Justiniano Rodríguez Castillo
C/General Agillera 11 2o
13001 Cuidad Real

Estimado Señor:

Le agradezco mucho su atenta carta y que Usted ha tenido tiempo para contestar mis preguntas.

Me alegro que Ud me ha aclarado donde está la casa de Don Diego de Miranda. Cervantes se mismo ha prevenido que muchas sitios querrian estar asociados con Don Quijote, cuyo lugar no quiso poner Cide Hamete puntualmente, por dejar que todas las villas y lugares de La Mancha contendiesen entre sí por ahijarse y tenerse por suyo, como contendieron las siete ciudades de Grecia por Homero.

No veo nada mal en que casi cada pueblo tiene su estatua de las figuras de Don Quijote. El peor ejemplo es, opino yo, Venta de Quijote en Puerto Lapice, una vera trampa turística.

Con mucho interés he leído de su asociación y la lucha por Campo de Montiel como Patrimonio de la Humanidad en su carta y tambien en la red.

El 27de enero, el día de memoria de la liberación de Auchwitz, acabó una grande asamblea de líderes políticos europeos en Estocolmo. Se trataba de Holocausto; no olvidar la agresión del pasado, y impedir nazismo y todo tipo de xenofobia y persecución.

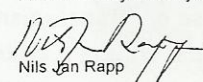
El año que viene, en el mismo tiempo, será una conferencia en el mismo nivel alto, enfocada en humanidad. (Una conferencia que no se trata de economía: el tiempo de los milagros no está terminado !)

En este ambiente Don Quijote debe ser la figura de la portada y el simbolo. Propongo que Ud se ponga en contacto con su gobierno, para que Don Quijote sea el simbolo europeo de humanidad y aquel lance la idea en Estocolmo

"Don Quijote" se trata entre muchas cosas de la tensión entre el idealismo y la realidad. Para mi es imposible pensarse por ejemplo "La Idiota" de Dostojevski y las películas de Charlie Chaplin sin "Don Quijote". Tengo una idea de proponer una antología para los alumnos con ejemplos de la literatura por autores que tratan asuntos morales.

Si Ud piensa que soy un poco "donquijotesco" quiero alegar en mi defensa, que somos todos a veces Don Quijote a veces Sancho Panza.

Le saluda muy atenta y cordialmente


Nils Jan Rapp

Dirección en España (hasta el 27 de fevrero)
Calle Strauss 18
Urb. Gran Vista
Gran Alacant
03130 SANTA POLA (Alicante)

En Suecia:
Box 163
S 430 91 HÄLSÖ
SUECIA
nils.jan.rapp@
ockero.mail.telia.com

CARTA RECIBIDA DE UN PROFESOR SUECO

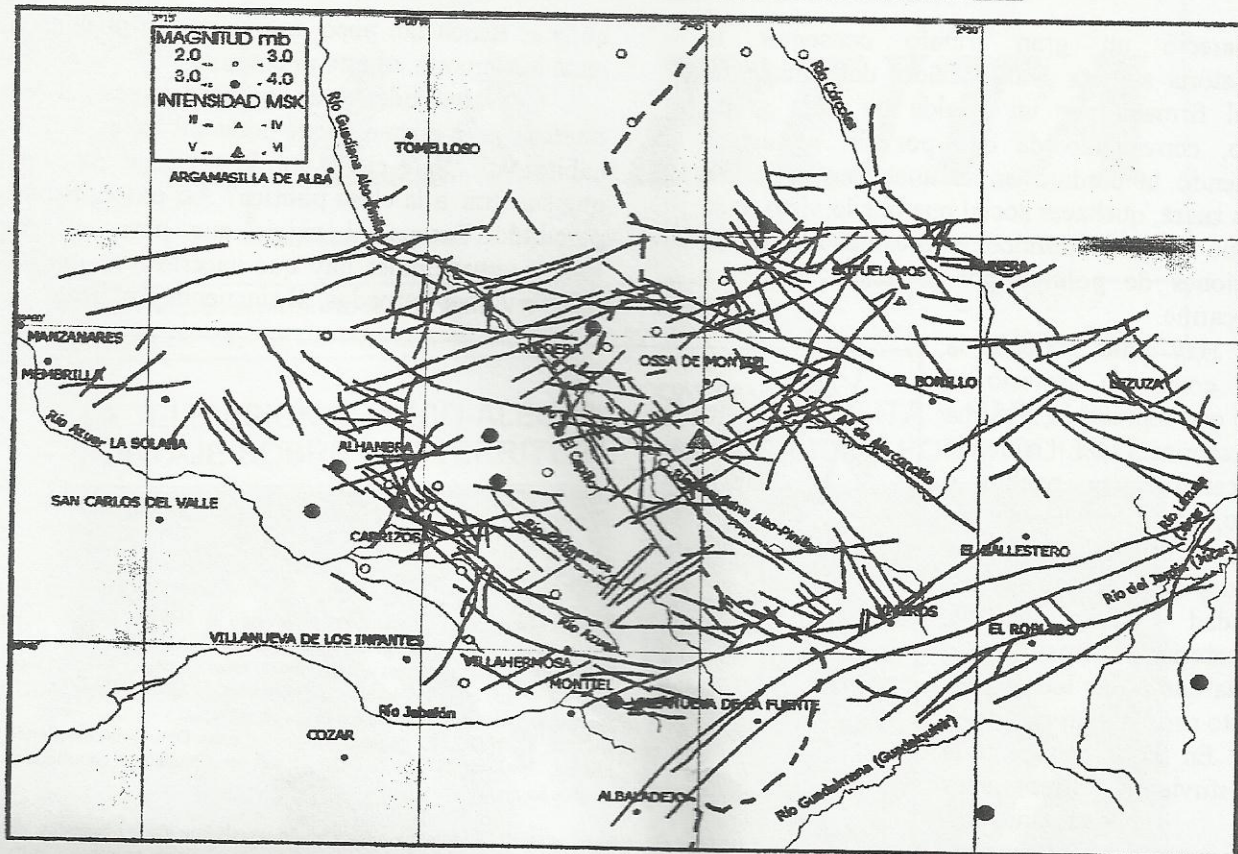
PROGRAMA PARA JÓVENES TRABAJADORES y otras cosas más. por José Vicente Gómez Martínez

Desde primeros de marzo ha comenzado a realizarse en Villahermosa un programa inscrito en el **Proyecto Espacio I+D de Empleo Joven** enmarcado dentro de la iniciativa de la Unión Europea "Youthstart" que va dirigida a apoyar la inserción de los jóvenes en el mercado de trabajo, esta financiado en un 75% por el Fondo Social Europeo, participa también con una aportación minoritaria la Junta de Comunidades de Castilla-La Mancha. El programa es fruto del convenio de colaboración firmado por la Asociación Amigos del Campo de Montiel y la Asociación Acciones Integradas de Desarrollo, que es la titular del Proyecto, funcioando nuestra Asociación como agente local. Participan en ella seis jóvenes (tres chicos y tres chicas) de entre 16 y 20 años, que trabajarán en cuatro empresas de nuestra localidad, y que dedicarán parte de su tiempo a completar su formación. Las empresas reciben una interesante contraprestación económica a cambio de la contratación de estos jóvenes por un periodo mínimo de seis meses. Esta experiencia servirá como modelo para posteriores iniciativas en el mercado laboral que nuestra asociación pudiera realizar en otras localidades de la comarca.

Por el momento podemos sacar ya diversas conclusiones que puede que rompan determinadas ideas preconcebidas sobre la situación económico-laboral del Campo de Montiel, y sobre todo de los pueblos más alejados de los grandes núcleos de población (lease Valdepeñas o Manzanares). En estos pueblos la población cada vez es menor, pero esa población no ha ido disminuyendo en todos los tramos de edad en la misma proporción, ha sido en el tramo de los menores de 40 años donde se nota con fuerza la disminución del número de personas, esto nos lleva a que algunas iniciativas laborales aparecidas en los últimos años en algunas localidades de la comarca no hayan podido establecerse aquí por la falta de mano de obra. Se da la paradoja, como nos ha ocurrido al poner en marcha la iniciativa "Youthstart" en Villahermosa, que tengamos más plazas ofertadas por empresas de la localidad que jóvenes dispuestos a integrarse en el programa. Entonces, ¿la situación es perfecta? No, lo que ocurre es que cuando no se encuentra trabajo en esta comarca, se coge el camino de la emigración, incluso más, hay muchas personas que teniendo un trabajo aquí deciden irse a trabajar fuera atraídos por las "ventajas" que tienen las ciudades, y por unos sueldos más altos *en bruto*. Ante eso, ¿qué hacer? Debemos conformarnos y no hacer nada, creo que no, debe existir alguna alternativa que en las páginas de esta publicación y en los trabajos de la Asociación se intenta presentar. Debemos trabajar porque los jóvenes se queden en esta comarca, y sobre todo ofrecer a aquellos que tienen una titulación universitaria, alguna posibilidad de que puedan desarrollar su vida laboral en la tierra donde crecieron. Puede que desde los escasos medios de comunicación que existen en la comarca, sin falsear la realidad, debieramos de dar una imagen más positiva de nuestros pueblos para los jóvenes, que no huyan de ellos por que "no hay nada", la vida es igual de divertida o aburrida en la ciudad que en los pueblos, eso sí, puede que haya que hacer una oferta de ocio más variada, en la que una acción conjunta a nivel comarcal sea la única respuesta posible (volvamos a esa idea que apareció en el fallido encuentro de alcaldes de la comarca, pensemos en el Campo de Montiel como en una ciudad de tamaño mediano -30.000 habitantes, como Valdepeñas- y veamos a cada uno de nuestros pueblos como un barrio de esa ciudad, en Madrid las distancias en kilómetros y sobretodo en tiempo, son mucho más grandes que entre los diferentes pueblos de esta comarca).

Y aquí llegamos ante uno de los grandes problemas de esta comarca: su desestructuración administrativo-política, es decir la inexistencia de un organismo que reuna a los pueblos del Campo de Montiel. La descentralización que se ha producido en España en los últimos veinte años no nos ha afectado, nosotros tenemos que seguir yendo a Ciudad Real a cualquier gestión administrativa: antes era al Gobierno Civil y demás organismos de la administración periférica del Estado; y ahora, a las delegaciones provinciales de las diferentes consejerías de la Junta de Comunidades. Las Cortes de Castilla-La Mancha debería aprobar una división comarcal de la región, que estableciera los límites de cada comarca según criterios históricos, geográficos y socio-económicos, y que evitase el "transfugismo de los municipios", ese cambio constante de una Mancomunidad de municipios a otra, según en una o en otra haya mayoría de alcaldes de mi partido o del otro. Para que un pueblo se cambie de provincia hay que dar muchos pasos, igual debería ser en esa futura ley regional de comarcas.

LA ACTIVIDAD SÍSMICA EN EL CAMPO DE MONTIEL



Esquema del modo de distribución de la actividad sísmica (localización de epicentros de terremotos) sucedidos en la Comarca del Campo de Montiel. Se ha distinguido algunas localidades, la red fluvial principal, la red de fracturas, el límite provincial Ciudad Real-Albacete y los epicentros de los sismos.

En comparación con otras zonas del planeta, la Península Ibérica presenta un entorno con un grado de actividad sísmica moderada. Existen, sin embargo, sectores dentro de ésta donde suceden frecuentemente terremotos, por fortuna de escasa capacidad destructiva aunque de magnitudes ocasionalmente importantes. El sur de la Península, los Pirineos y la Cordillera Ibérica son tales escenarios *preferentes principales*. *Grosso modo*, toda la complejidad geológica y geofísica sobre el origen de esta actividad podría resumirse en la acomodación en zonas concretas peninsulares del esfuerzo provocado por la convergencia continua de África y Eurasia. Tal esfuerzo sucede porque ambos continentes (en realidad "placas litosféricas") se aproximan entre sí a una velocidad variable entre dos y cuatro milímetros por año. No parece una velocidad ni mucho menos excesiva pero, sin embargo, si imaginamos las masas desplazadas podemos llegar a intuir la magnitud de la colisión constante.

Este esfuerzo se acumula a lo largo de todo el límite de ambas placas y es el motivo de que sucedan los terremotos. Así, al sur de la Península se localiza parte del límite y desde aquí el esfuerzo se distribuye hacia aquellas tres zonas *preferentes* citadas. Sin embargo, no todo el esfuerzo se resuelve allí sino que una parte se disipa en otras zonas *preferentes* pero *secundarias*. Una de las más destacadas de éstas es la

comarca del Campo de Montiel y, en menor medida, la comarca de la Llanura Manchega.

Pues bien, dentro de esta comarca el esfuerzo convergente citado se ha resuelto, al menos durante los últimos nueve millones de años, activando y/o reactivando (generando así terremotos) fracturas orientadas de un modo muy concreto. Así, predominan fracturas dispuestas espacialmente hacia OSO-ENE, NO-SE y OSO-NNE. En el gráfico adjunto se muestran algunas de estas fracturas y los terremotos registrados (los epicentros de los mismos) en época reciente por el Instituto Geográfico Nacional en el Campo de Montiel. Como puede comprobarse, existen coincidencias entre la localización de las fracturas y los epicentros, situándose éstos mayoritariamente en las zonas de intersección de las mismas.

Se trata de terremotos con magnitudes que rara vez superan el valor de 4 en la escala de Richter pero que nos han permitido, mediante su análisis, obtener conclusiones muy reveladoras acerca de, por ejemplo, la estructura geológica de la comarca del Campo de Montiel. La serie de datos sísmicos mostrada en la figura comienza en el año 1930 (con un sismo sucedido el 10 de Agosto, el más intenso de todo el registro, situado al sur de Ossa de Montiel) y concluye el 1 de Marzo de 1999.

Pedro José Rincón Calero

COMENTARIO A LA REUNIÓN DE ALCALDES DEL CAMPO DE MONTIEL

Me pareció un gran triunfo conseguir la convocatoria adjunta a los alcaldes del Campo de Montiel firmada por un alcalde de cada grupo político, convencido de que por fin se estaba imponiendo la cordura en el quehacer social de nuestra tierra, quehacer social que por lo visto nada tiene que ver con el político, y no vamos a entrar en definiciones de política por si acaso vuelvo a equivocarme.

Hay quien entiende la misma como un servicio al pueblo que representa, y firma convocatorias que entiende favorecerán a su pueblo y entorno, como los alcaldes de Montiel e Infantes, otros que las leen y aunque sólo sea por curiosidad asisten a la convocatoria, y otros la gran mayoría que ni las leen ni por supuesto asisten a las mismas.

En dicha convocatoria sólo estuvieron representados cuatro Ayuntamientos, Villahermosa y Almedina, además de los convocantes, lo que representa un rotundo fracaso en la misma, no de la Asociación Amigos del Campo de Montiel, que la hizo de otras cartas de intención de la Asociación alcaldes correspondientes darse a conocer y evitar suspicacias, no obstante, si las hubo con una llamada telefónica se hubieran resuelto.

Variadas fueron las opiniones del porqué de tantas ausencias, distintas las opiniones y dispares las interpretaciones; aparte de mejor parecer, y sólo como opinión personal, considero que esta situación es el mejor exponente de la situación de nuestra comarca donde todo es apatía y la batalla de su despegue y desarrollo se considera pérdida, o lo que sería aún peor, que considerándose cada cual muy suficiente, piense que tiene la solución y no merece la pena considerar ninguna otra.

Habría que saber quiénes leyeron la convocatoria, y de los que la leyeron quienes son tan poco curiosos como para no asistir a la misma, o

quiénes tienen tan poco interés por su pueblo que nada les importa, ni ésta ni ninguna.

Si los líderes de la zona muestran este interés por la misma, ¿qué podemos esperar de sus habitantes? ¿Será cierto que la sociedad civil tiene que sustituir a la clase política? Así parece haberlo percibido Europa al exigir que para conceder fondos estructurales hay que hacerlo a *Grupos de Acción Local* formados, al cincuenta por ciento, por



ASOCIACIÓN
Amigos del
Campo de Montiel

Estimado amigo:

Desde esta Asociación se ha promovido la idea de solicitar a la UNESCO la declaración de Patrimonio de la Humanidad para el CAMPO DE MONTIEL por ser el lugar donde, por voluntad expresa de Cervantes, transcurren las aventuras de nuestro personaje más universal, afirmándolo así hasta cinco veces: en el prólogo, cap. I, VII; III, y VII de la segunda parte; citas indiscutiblemente categóricas.

Nuestro CAMPO DE MONTIEL es, por tanto, el lugar donde Don Quijote defiende sus ideales de Justicia, Igualdad, Libertad, Heroicidad, etc, pudiendo considerarse precursor de los derechos humanos y su defensa.

Hasta ahora tenemos recogidas firmas en este sentido y realizado alguna campaña, no obstante, y como puedes comprender, para llevar a buen puerto este proyecto resulta imprescindible el apoyo de todos los pueblos del CAMPO DE MONTIEL. Por eso encarecemos la asistencia de sus Alcaldes y Concejales de Cultura a la reunión que sobre este tema mantendremos en Villanueva de los Infantes el próximo jueves, día 16 de diciembre a las 19,30 en el Salón de Actos de La Encarnación.

Otros puntos del orden del día de la reunión serían, propuesta y conocimiento de los siguientes proyectos:

- Señalización turística de todos los pueblos del Campo de Montiel.
- Publicación de un folleto turístico del Campo de Montiel.
- Edición de postales de todos los pueblos del Campo de Montiel.
- Exposición Itinerante de fotografía sobre el Campo de Montiel.
- Convocatoria de un Concurso Fotográfico y exposición de trabajos C.I
- Edición de un libro sobre el Campo de Montiel: historia, geografía...
- Logotipo sobre el Campo de Montiel.

De no ser posible la asistencia a la misma, solicitamos, si lo consideráis oportuno, un acuerdo del pleno del Ayuntamiento apoyando la solicitud de declaración de Patrimonio de la Humanidad y delegando la gestión en una comisión que se formará a tal efecto con representantes de la Asociación y Alcaldes de distintos grupos políticos, aunque por el interés del tema a tratar rogamos vuestra asistencia.

Esperando tener la oportunidad de departir personalmente para defender los legítimos intereses de nuestra comarca, recibe un cordial saludo.

En Villahermosa a 27 de noviembre de 1999.

P.A.

Justiniano Rodríguez Castillo.
Pte. de la Asociación

Fdo: Bartolomé Jiménez Moreno
Alcalde de Montiel

Fdo: Miguel Angel Ortiz Sánchez
Alcalde de Vva. de los Infantes

COPIA DEL OFICIO CON EL QUE SE CONVOCABA A LOS ALCALDES

entidades públicas y civiles.

Es problema de larga polémica, pero terminaré diciendo que los alcaldes han de estar para algo más que para presidir procesiones.

Justiniano Rodríguez