



# LA RUTA

*“Y pongan los ojos en las que están por venir, que desde ahora en el camino de El Toboso comienzan, como las otras comenzaron en los Campos de Montiel”*  
(2ª PARTE, CAPÍTULO VIII)

Revista de la Asociación Amigos del Campo de Montiel | Número 48 | Febrero 2023 | D.L.: CR 552/99

## SUMARIO

- Editorial..... 2
- Campo Universal..... 3
- Don Quijote por el Campo de Montiel. Capítulo 3 C..... 8
- Batanes de Villanueva de la Fuente ..... 13
- Don Quijote y Sancho en Venta Nueva ..... 16
- Resumen Asamblea de la Asociación ..... 18
- Asociación de Mujeres de Villamanrique..... 19
- Molino del Aire..... 20
- Diccionario de Albaladejo..... 22
- Fundaciones de las Villas del Campo de Montiel ..... 22
- Ficha de Villanueva de la Fuente .... 23

## Campo de Montiel

*Paisaje Cervantino. Tierra Universal*



**Edita:** Asociación de Amigos del Campo de Montiel

**Domicilio social:**

Pretorio 6, 13332 Villahermosa. C. Real

**Coordinadores de la Edición:**

Juan José Sabio / Guadalupe Díaz

**Redacción:**

Quintiliano Gallego

Daniel Lillo

José M<sup>a</sup> Lozano Cabezuolo

Pedro Díaz Muñoz

María José Manzanares

**Diseño:**

Carlos Barraquete | [www.barraquete.com](http://www.barraquete.com)

**Colaboraciones:**

Deben ir firmadas con nombre o seudónimo. La Redacción de La Ruta debe conocer nombre, apellidos y DNI de los autores.

Deberán enviarse por correo electrónico a la dirección [asociacion.acmontiel@gmail.com](mailto:asociacion.acmontiel@gmail.com)

**Las opiniones** vertidas en los distintos trabajos de La Ruta son responsabilidad exclusiva de sus autores, y no tienen por qué coincidir necesariamente con el criterio mantenido por la Redacción de esta revista

**Afiliación:**

Forma parte de los amigos del Campo de Montiel, afiliándose a nuestra Asociación por 12 euros al año.

**Colaboran en la edición de esta revista:**

La Solana, Diputación de Ciudad Real y Ayuntamientos de Albaladejo, Alcubillas, Fuenllana, Montiel, Cózar, Villahermosa y Almedina.

Paisaje es un concepto tan amplio como el propio significado de la palabra. Abarcando lo natural y lo artificial; lo rural y lo urbano; el campo, el pueblo, la ciudad. La comarca, la región, el país...

Los diversos aspectos que componen y conforman el paisaje propio de cada sitio, son la causa directa de la imagen que ofrecen a cuantos lo observamos, valoramos o rechazamos.

Las circunstancias que han ido definiendo la trayectoria histórica de la comarca han modelado el paisaje que hoy conocemos, sobre todo por la acción del ser humano. Sin la presencia del mismo, nuestro entorno no se diferenciaría demasiado de otras comarcas

cercanas, pobladas seguramente por las mismas especies botánicas que darían continuidad a extensos territorios, igualándolos en cuanto a identidad natural. Diferenciándose allá donde las condiciones climáticas impusieran su rigor para el posible desarrollo o no, de las especies adaptadas al medio.

El Campo de Montiel, es fruto de un enclave histórico, ubicado en el extremo suroriental de la Meseta Sur, constituido en sí mismo, atendiendo a criterios académicos de geografía física, como una región natural por el relieve del espacio que ocupa.

Bien delimitado por accidentes geográficos, sobre todo al Sur y Este, con los valles de los ríos Guadalmena y Guada-





► lén; el declive meridional de la Meseta Sur y las estribaciones de Sierra Morena, junto a las sierras de Alcaraz y Segura. Al Norte y Oeste, a simple vista no es muy apreciable la transición entre La Mancha o el Campo de Calatrava. Sin embargo la diferencia de altura y la desaparición de la llanura, confieren la identidad propia del Campo de Montiel. Más elevado que las comarcas circundantes y con una orografía más agreste y ondulada, repleto de cadenas de cerros y pequeñas sierras como las de Alhambra, El peral, o Cabeza del Buey, en el interior.

Las Lagunas de Ruidera son el mayor elemento diferenciador con respecto a los territorios cercanos, inmersos en la uniforme y colosal llanura manchega.

Desde el norte, mirando hacia aquí, por ejemplo desde Villarrobledo, llegando a Ossa de Montiel, se aprecia con claridad el contraste de altura como un gran escalón calcáreo que a su vez absorbe y almacena el enorme acuífero que propicia el nacimiento de cauces tan importantes como el Flumen Anas de los romanos; el mismo Wadi Ana de los árabes; o nuestro Guadiana actual. Y aunque los mapas o los textos oficiales nos digan que nace en los Ojos del Guadiana, la realidad física es que nace con las lluvias que han regado los campos del Campo de Montiel durante milenios, almacenadas en el enorme sustrato que cada primavera rebosa en Ruidera, desbordando los diques naturales de sedimentos de toba que componen las denominadas Lagunas. Se trata, en realidad del desbordamiento natural de un cauce fluvial que aguas abajo, los humanos embalsan en

Peñarroya, y desde allí sumergidas bajo tierra, reaparecen como volviendo a nacer, en los Ojos junto a Villarrubia.

Como elementos más destacables del paisaje, desde el punto de vista físico, debemos señalar en primer lugar, como decía, Las Lagunas de Ruidera, ecosistema que por sí mismo contiene un paisaje único en la zona.

En segundo lugar, las sierras, que por sus características geológicas, así como por la dificultad del ser humano para colonizarlas con actividades agrícolas, han permitido la subsistencia de especies botánicas exterminadas con la expansión agrícola.

Y por último, las tierras de cultivo, que ocupan la mayor parte del espacio, donde transcurren los cursos fluviales que a su vez son potenciales elementos destacables del paisaje dependiendo del estado, la existencia o no de bosques, sotos o vegetación de ribera.

Si los humanos no existiéramos, o no dependiéramos de determinadas actividades que transforman el paisaje por motivos de nuestra actividad o necesidad, el lugar que hoy nos ocupa, en primer lugar, no tendría el nombre que hoy lo distingue como Campo de Montiel, puesto que es resultado exclusivo del devenir histórico.

Sin humanos, estos parajes naturales sin nombre y sin dueño, serían de sí mismos o de la propia naturaleza. Serían sobre todo un inmenso bosque mediterráneo similar a las mejores manchas de monte de Sierra Morena. Ocupan-





do todo, o la mayor parte del territorio. Hacia el noreste, donde la pobreza del suelo y las imposiciones climáticas permiten el relicto de la sabina albar, el paisaje, estaría determinado por sabinares, como los pocos que hoy podemos apreciar en los parajes de la Laguna Blanca o zonas de El Bonillo, por citar algunos.

En los valles aluviales, ricos en depósitos sedimentarios y suelos profundos, frescos y bien regados por los ríos, abundarían los bosques de ribera poblados por olmos, sauces, fresnos, álamos y el sotobosque asociado a dicho ecosistema.

En zonas de aguas lentas, favorecidas por la ausencia de pendiente como era el originario curso del río Jabalón, las aguas, al igual que en Las Tablas de Daimiel, se extenderían en pantanos superficiales de poca profundidad habitados por carrizo, masiega y espadañas y donde sin duda abundarían las aves acuáticas.

En las llanuras, colinas, cerros y sierras predominaría el encinar y el robledal, las encinas dominando las zonas soleadas y los robles las umbrías.

Básicamente a nivel orográfico y botánico estos son los elementos fundamentales que caracterizan la esencia natural que ha dado lugar junto con la actividad humana a la comarca actual.

Sin duda un Campo de Montiel muy diferente al que todos conocemos y que solo por retazos de espacios que se mantienen a lo largo de los siglos, o resurgen en zonas donde se ha marchado la gente, podemos reconstruir de forma virtual, lo que la naturaleza creó en estos lugares.

A partir de los nuevos usos del medio por parte del ser humano, el paisaje comenzó de forma progresiva a dejar de ser natural, para ser artificial o antrópico.

Cuando los primeros pobladores del principio del Neolíti-

co dejaron de ser nómadas y se establecieron en poblados dependientes de los frutos agrícolas, el entorno comenzó a cambiar sin parar hasta hoy. Sin dejar de hacerlo mientras existamos o planifiquemos el territorio de modo que existan zonas protegidas de carácter natural y otras dedicadas a otro tipo de actividades como son las agrícolas, industriales o urbanas, igual que en la actualidad.

La actividad que más ha determinado la configuración de nuestro paisaje ha sido la agricultura. En segundo lugar la ganadería y en tercer grado y por suerte con poco impacto en esta zona, la implantación urbana.

A partir del establecimiento del homo sapiens por aquí, ya no podemos hablar de paisaje natural. Podemos identificar espacios que se encuentran liberados de la actividad humana y que van recuperando su origen natural. Pero no hay que olvidar que el cien por cien del territorio se ha visto afectado, alterado o influido por la presencia humana, desde hace milenios.

Nosotros somos los que hemos creado, para bien o para mal, el paisaje que nos acoge. Y de nosotros depende que sea agradable, vital, beneficioso o todo lo contrario.

Desde nuestros orígenes hasta hoy, aunque suene contundente, apenas se ha prestado atención al paisaje, al entorno que nos facilita calidad de vida; elemento fundamental para nuestro desarrollo y nuestro bienestar. Disfrutar un entorno natural y urbano que pueda definirse como bello, es beneficioso para todos. Cualquier ser, se desarrolla en plenitud en lugares equilibrados, armoniosos y, por tanto, hermosos que reportan esa serie de beneficios intangibles e incalculables que nos concede calidad a nuestra vida y por tanto salud a nuestra existencia en algo que podemos concretar como felicidad.

Conocerlo y saber los muchos porqués de su existencia, trayectoria, desaparición o recuperación es algo que nos





identificaría como ciudadanos avanzados, cultos y de primer nivel. Por fin preocupados por equilibrar de forma sostenible los recursos que nos permiten desarrollarnos y avanzar como individuos y como especie.

Además es necesario a estas alturas de nuestro paso por la vida, como especie, empezar a plantearse la responsabilidad de no agredir a algo que sólo disfrutamos o sufrimos mientras vivimos, y que tendrán que sufrir o vivir los que nos precedan. Esto por un lado y por otro, por respeto a la propia VIDA, a la del planeta y a la de todos los seres que lo componen. Nosotros no somos más que usuarios de lo que dejaremos para los siguientes.

Arrasarlo, desperdiciarlo, es mínimamente vergonzoso para cualquiera con dos dedos de frente y por supuesto intolerable que se nos haya dado la oportunidad de habitar y convivir un paraíso como La Tierra y seamos tan borregos y tan avariciosos que acabemos con nosotros mismos.

Aparentemente nos creemos tan sofisticados y técnicamente avanzados que hemos visitado la Luna y llegado a los confines del Sistema Solar. Sin embargo lo inmediato, lo que disfrutamos las veinticuatro horas del día y nos sirve de hogar, lo tenemos manga por hombro...

A no ser que dejemos de engañarnos y asumamos de una vez que somos avariciosos y autodestructivos; que nuestro instinto predador no ha desaparecido de nuestra necesidad por acaparar y asegurar la supervivencia obteniendo riqueza y poder.

Pues venga, no paremos, a ver hasta dónde llegamos. Ya se nos ha acabado el planeta. Ya no hay más tierras que explorar, conquistar o colonizar. Ojalá se vayan pronto a otros planetas esos insaciables con instinto primario que tanto precisan expandir sus territorios y nos dejen en paz a los que preferimos la incalculable libertad de contemplar la belleza natural de este maravilloso planeta, cuando los trepas se instalen en Marte.

Claro que sí, el sugestivo paisaje del Campo de Montiel da mucho que pensar. Es una tierra alta. Observatorio del mundo que lo rodea. Una tierra tan grande como la infinidad de horizontes que lejos de ella, son parte de su ancestral imagen. Vistas de trescientos sesenta grados que te hacen desear volar hacia los cuatro puntos cardinales y llegar hasta las magníficas sierras de Segura, Cazorla o Alcaraz

que sirven de telón de fondo al enclave que por haber servido de inspiración a uno de los más destacables literatos de la historia del arte, es por esto, universal, sin presumir jamás. Pero ya es hora de asumirlo.

Es en muchos aspectos, un paisaje medieval, preservado por sus lentos ciclos sociales. Aquí, el tiempo no transcurre con la misma rapidez que en grandes ciudades o sitios muy poblados de gente.

Aquí no es difícil ver a través de básica cultura, inquietud histórica y algo de imaginación, algún pequeño grupo de caballeros con capa blanca transitando los todavía existentes caminos que tan bien sirvieron al señorío de la Orden de Santiago. Dueña de toda la comarca durante medio milenio, pues desde poco después de la Batalla de las Navas de Tolosa hasta casi el XIX, su influencia en el territorio determinó el paisaje agrícola que hoy contemplamos y que también vieron los ojos de Cervantes, Quevedo o Manrique.

Nosotros somos más afortunados que ellos en el aspecto natural, puesto que en apenas cincuenta años, justo los



Bosque de sabinas en Laguna Blanca



Lagunas de Ruidera





Terrinches

mismos que coinciden con el éxodo migratorio desde los años 60 del siglo XX hasta hoy, ha ido descendiendo la población asentada de forma permanente en estos pueblos. Hecho que produjo el abandono prácticamente total de la ganadería. Y en cuanto a la agricultura, han retornado al medio natural multitud de parcelas improductivas de pequeño tamaño que desde los latifundios romanos o las alquerías árabes nunca dejaron de acoger huertas o pequeñas cosechas de autoabastecimiento doméstico.

Así como siempre, desde hace milenios, se vivió aquí hasta prácticamente el comienzo de la general emigración que comenzó a concentrar a la población mundial en grandes ciudades. Por eso, porque hasta no hace mucho, aquí se vivía como en la Edad Media, no es difícil verla por estas tierras tan cargadas de siglos, tan viejas, tan respetables por sufridas.

Los caballeros de Santiago modificaron de forma decisiva la configuración actual de nuestro paisaje. Durante los primeros siglos de su permanencia concentraron sus intereses sobre todo en la ganadería. Inmensos rebaños de ovejas, cabras, vacas, bueyes, mulas, caballos, burros... surcaban estos parajes en todas direcciones, dejando sustanciosas sumas de dinero en ese gran cofre del tesoro que era el Castillo de la Estrella de Montiel, donde llegaban sin cesar las rentas de portazgos, pontazgos y demás impuestos establecidos por la Orden, además de los propios beneficios de lana o carne.

El régimen de lluvias de aquella época permitió el lujazo y la suerte de arrasar bosques, como ahora en el Amazonas para dedicarlos a pastos para obtener ese dinero fácil y rápido que enriqueció a los maestros de Santiago a través de

la abundante ganadería. Nada nuevo bajo el sol. Como las hamburguesas que hoy salen de las paradisíacas selvas que literalmente nos estamos comiendo en las ciudades, con este consumo insaciable que nunca tiene dinero suficiente.

Los caballeros de Santiago sólo pensaron en sí mismos. No recordaron que llegaríamos nosotros y les sacaríamos los colores poniendo en evidencia su falta de cuidado a la hora de gestionar un territorio que aunque ellos lo daban por suyo, está claro que hoy es nuestro. Y nosotros, algunos, lo amamos. No sólo pretendemos aprovecharnos de nuestro entorno, también lo respetamos deseando mejorarlo. Y eso nos hace querer que retorne mejor de lo que lo encontramos, a los que nos sigan en esta línea evolutiva que al parecer nos va haciendo mejores a cada generación.

Uno de los sensores que mejor indica si somos mejores o peores, es precisamente la calidad de nuestro paisaje. Nosotros, los mejor formados e informados de la historia de la humanidad, somos los que mayor responsabilidad y compromiso debemos adoptar para preservar algo tan valioso y que tanto necesitamos, como es nuestro entorno.

No exculpo, pero tampoco acuso fuera de contexto a los medievales. Ellos fueron víctimas de su tiempo. No sabían que el planeta tiene límites. Ni siquiera sabían qué había más allá de la sierra. Nosotros somos los que no tendremos perdón ni justificación, si destruimos lo poco que nos queda, que es muchísimo y muy valioso porque es auténtico e irreplicable.

Tenemos la fortuna, a pesar de los avatares que tanto han perjudicado a lo largo del tiempo, de haber heredado una



tierra singular. Por encima de todo es nuestro hogar; la casa donde nacimos. Sólo por amor propio nos debemos el esfuerzo de transmitir el valor que poseemos.

El paisaje del Campo de Montiel, del cual se puede hablar tanto, por sobradas razones que compondría interesantes libros, es uno de los paisajes rurales más genuinos de Europa. Fruto de la continuada o ininterrumpida ocupación por los homínidos desde el principio de su aparición. Desde aquellos seres que se postraron ante la majestuosa belleza de la azulada peña del Cambrón, tantos cristalinos solsticios de invierno, adorando el mundo que los acogía, hasta hoy, nosotros, afortunados por conocerlo y disfrutarlo, contemplando esa misma belleza ancestral que nos vincula a esa naturaleza de la que procedemos y a la que debemos el mismo cuidado que ella nos concede para facilitarnos la vida.

Hay mucho que decir acerca de nuestro entorno y se merece divulgarlo.

Éste no es un paisaje más. Es único por una singular razón. Es la tierra universal que literalmente nos describió Cervantes en el Quijote. Sólo por esto, merece el trato que le corresponde.

Y además de esto, como entorno rural es acogedor y hermoso a pesar de que tengo clarísimo que podría ser muchísimo más y mejor de lo que por desgracia muchos no ven ni quieren ver porque sus intereses no van en relación con el equilibrio ni la sostenibilidad del territorio.

Nos merecemos la oportunidad, por derecho propio, por siglos o milenios de sufrimiento vital de alcanzar ese paraíso que potencialmente es esta tierra, como tantas otras, claro

está. Pero estamos hoy con ésta, con la nuestra, que es de todos porque ella misma por la presencia espiritual del Quijote es patrimonio de la cultura universal.

No deseo extenderme más de lo necesario. Pero que no quepa duda que esto no es más que una introducción o un prólogo de lo mucho que puede tratarse acerca de nuestro paisaje. Nos falta la relación de los núcleos urbanos con el campo, integrados en mitad del ámbito rural que los hizo nacer.

Nos falta la relación de espacios naturales protegidos, que son más de los que por suerte, muchos imaginan.

Nos falta la evolución de los cultivos que han ido transformando la imagen del campo. En estos momentos estamos asistiendo a una de las más grandes: la implantación de los nuevos cultivos leñosos de almendro y pistacho, además de la expansión del olivar.

Nos falta conciencia colectiva del valor del paisaje y su influencia en nuestro bienestar.

En fin, un tema apasionante que apenas tenemos en cuenta y sin embargo influye de forma muy poderosa en nuestra relación con nuestros modos de vida y la calidad de la misma.


No puedo resumir ni concluir porque todavía hay mucho que decir. Y espero que a todos nos dé qué pensar.

Salvador Dueñas Serrano  
Octubre 2022



Justiniano Rodríguez Castillo, Presidente de la Asociación desde su fundación en 1996 hasta su fallecimiento en enero 2020, había profundizado en el estudio de la Comarca del Campo de Montiel como el escenario de El Quijote. Para ello combinó sus estudios sobre la caminería hispánica de la época de Felipe II, con una lectura profunda de El Quijote. De forma divulgativa, vertió estos estudios en el libro "Don Quijote por el Campo de Montiel", publicado en 1999 y que ha tenido la tercera edición en 2022.

En homenaje a su legado, vamos a reproducir por entregas, el contenido de su libro en las siguientes ediciones de La Ruta. En esta ocasión, reproducimos el capítulo 3C.



# Don Quijote por el Campo de Montiel

por Justiniano Rodríguez Castillo

## CAPÍTULO 3C CAMPO DE MONTIEL

### C) Historia

Comenzando por la cita cervantina "y comenzó a caminar por el antiguo y conocido Campo de Montiel...", diremos que, en efecto, y como en seguida veremos, forma una región conocida desde la más remota antigüedad, o al menos desde que tenemos fuentes de información escritas, y si damos a esta aseveración toda su validez, también en época cervantina sería conocido, pues en ella se produjo en estas fechas un florecimiento cultural importante que Cervantes no podía ignorar.

Las circunstancias históricas han hecho que hoy, en cambio, siga siendo antiguo, pero diría que desconocido; pues alejado de los grandes núcleos de población e influencia cultural, relegados sus pasos naturales por una u otra causa por otros al parecer más idóneos y adecuados a la actualidad, han hecho decir a algún autor que es poco conocido y peor estudiado y siendo uno de los objetivos de este trabajo su conocimiento, pues hasta la fecha muy poca gente sabía dónde estaba, y que incluso en algún folleto turístico actual lo sitúan totalmente fuera de su sitio; quisiera dar del mismo una idea com-

pleta, aunque sin pretensiones de rigor exhaustivo fuera de este lugar, y del papel que el Campo de Montiel ha jugado no ya en la historia de España, sino del mundo, pues en él o en sus alrededores se dirimieron importantes batallas que determinaron el dominio de Roma sobre Cartago, y sin duda si el resultado hubiese sido al contrario, occidente no sería lo mismo.

Figurando ya como región desde antiguo, sus límites han cambiado según las épocas, aunque no mucho, así como su capitalidad.

Encontramos las primeras referencias en Plinio que lo cita como el "Ager Laminitanus" de la España citerior, donde nace el río Anas (Guadiana)<sup>8</sup>. Nos habla de que el río Baetis (Guadalquivir) nace en el "Oppidum" de Mentesa<sup>9</sup> por nacer en él, el afluente más largo que es el río Guadalmena y sigue diciéndonos que entre los pueblos de Bastuli (Jaén) y los Oretani (montes de Toledo),

<sup>8</sup> A. García Bellido, p. 122.

<sup>9</sup> Id. P. 1124.



están los Montesani, así como que las mejores piedras para afilar hierro de todo el imperio romano procedían de una cantera al sur de Alhambra que ha estado en explotación hasta nuestros días.

La Mentesa Oretanorum era junto a Cástulo y Oreto una de las tres capitales de la Oretania, y Ptolomeo la sitúa en latitud y longitud a 10° 25' y 39° respectivamente, coincidiendo exactamente con el emplazamiento actual de Villanueva de la Fuente. Las coordenadas actuales sabiendo que son diferentes según el meridiano en uso, son 38° 42' lat. Norte, y 2° 42' long. Oeste.

Laminium, capital del Campo o Ager Laminitanus la sitúan distintos autores en el emplazamiento actual de Alhambra, la mesa del Almendral en Ruidera o en Fuenllana, aunque por la significación del vocablo, lugar cenagoso o pantanoso, se correspondería mejor con cualquiera de las dos últimas, pues Fuenllana, "fuente llana", sin el drenaje adecuado de su río, sería un lugar cenagoso y pantanoso, y las lagunas de Ruidera todavía lo son. Para Gonzalo Arias en cambio estaría en Santa María de Peñarroya.

Tenemos así los primeros límites del Campo de Montiel aunque todavía imprecisos, como imprecisos eran los conocimientos de aquel tiempo al confundir, cuestión que ha durado mucho tiempo, el nacimiento del río Guadalquivir con el nacimiento del río Guadalmena, uno de sus primeros y más importantes afluentes, y el del Guadiana con el del Jabalón.

En los vasos de Vicarello o vasos Apolinales, vasos donde se cree que los viajeros grababan los pasos o mansiones hasta llegar a Roma, en este caso desde Cádiz, figuran en la Vía Augusta la relación siguiente en lo que concierne al Campo de Montiel: Ad Morum (Navas de San Juan) en Jaén; Solaria (Aldeas de Montizón) también en Jaén; Mariana (Puebla del Príncipe) ya en Ciudad Real; Mentesa (Villanueva de la Fuente) en Ciudad Real, y Libisossa (Lezuza) en Albacete. En esta calzada o vía romana está Albaladejo que en árabe viene a significar la calzada o camino.

Petronio, en el Satiricón<sup>10</sup> también menciona la inseguridad y el bandolerismo de Sierra Morena; así como Polión en su Epistolario Cieroniano nos dice que en el "Saltus Castulonensis" la situación era caótica y los bandoleros interceptaban el correo de los gobernadores.

Para remediar esto, Roma encarga a Sixto Mario la organización y seguridad de dicho paso o puerto y de cuyo nombre, Mario, algunos hacen derivar el de sierra Morena de Mairena-Morena; y de cuyo cambio sintáctico todavía hoy en Puebla del Príncipe existe la ermita

de la Virgen de Mairena, en plena Vía Augusta; para cumplir el encargo se levantan o restauran treinta y dos castillos o torres de seguridad sólo en su parte norte, dando posteriormente lugar a otros tantos pueblos alrededor de las mismas, por eso en las Relaciones Topográficas de Montiel podemos leer que en su territorio no hay ventas porque todos los pueblos están a menos de dos leguas.

Restaurado el anterior Camino de Annibal por el emperador Augusto, toma éste el nombre de dicho emperador, aunque hay documentos lapidarios de arreglos posteriores de esta vía por otros emperadores romanos.

Tito Livio en su historia de la segunda guerra púnica nos dice con qué interés y celo defendían los cartagineses el paso de Sierra Morena o "Saltus Castulonensis" acampando sus ejércitos en invierno en las proximidades del mismo, pues su paso significaba el acceso a las riquezas argentíferas de Cástulo (Linares), Sierra Morena y Valle de Alcudia, con cuya plata habían pagado los cartagineses los impuestos romanos de la primera guerra púnica y además organizado un ejército que a punto estuvo de cambiar la historia de occidente.

Refiere el mismo autor<sup>11</sup> la estratagema ocurrida en "Lapides Atri" piedras negras, entre Iliturgi y Mentixa (Andújar y Villanueva de la Fuente) y donde todavía hoy hay un lugar llamado Piedras Negras en plena Vía Augusta y al norte del paso Castulonensis o Sierra Morena y donde Asdrúbal hijo de Amílcar Barca, burla mediante una hábil estratagema al general romano Claudio Nerón, estratagema que más tarde usaría Julio César en la guerra de las Galias.

Algunos autores sitúan la primera batalla de Munda en el Campo de Montiel, entre Escipión y Annibal, y por la posición previa de los dos ejércitos así debió ser, pero esto son conjeturas sin probar.

Con la romanización y llegada del cristianismo también hay autores que defienden ser aquí por donde entra y se difunde la primera semilla del cristianismo en España, pues desde Cartagena comienza a predicar san Eufrasio, uno de los siete Varones Apostólicos; lo que tal vez determinó que Mentesa fuera una de las primeras sedes episcopales, anterior a Oreto según D. Antonio Blázquez.

Desde el siglo III<sup>12</sup> hay constancia de la asistencia de los obispos de Mentesa a los primeros concilios; y según Casiri el origen del nombre Mancha deriva de la ciudad de Manchessa, que así se llamó anteriormente Mentesa, esto en opinión de D. Antonio Blázquez en su histo-

<sup>11</sup> Tito Livio. T. 11, lib. 26-30, p. 53. Petronio en el Satiricón.

<sup>12</sup> Hervás y Buendía. Diccionario Histórico Geográfico de la provincia de Ciudad Real, p. 488.

<sup>10</sup> A. Tobar, *Historia de la Hispania romana*, p. 112.

ria de la provincia de Ciudad Real, que junto a Hervás Buendía son las referencias obligadas en estos temas<sup>13</sup>.

En la Hitación de Wamba, del año 450 y recopilada por Idacio en el 676, se describen los límites de las sedes episcopales, y son las del obispado de Mentesa de la siguiente forma: “Mentesa teneat de Eciga usque Seguran; de Lila usque Polixena”.

Aunque nos movemos en el terreno de la hipótesis, parece ser que Eciga era una población límite con Oreto, a nivel de la actual carretera N-IV, como límite oeste; Seguran sería la Sierra del Segura, al este; Lila al norte identificada con Lillo, en la provincia de Toledo, y Polixena identificable con Puente Génave, al sur ya en Sierra Morena. Tendríamos así los límites primeros del Campo de Montiel, aunque no serían definitivos.

Mentesa debió ser destruida hacia el año 888 en que se subleva el oficial Ashaq ben Ibrahim al Uqayali, figurando después con el nombre de Rimiya o Rumylla, nombre con que figura en el viaje de Abderramán III en el año 935 desde Córdoba a Zaragoza<sup>14</sup>; nombre que según el hispanista argelino Ahmed Abi-Ayad significa ciudad de Roma o ciudad de cristianos; esta destrucción fue simultánea con Madinat Bani Rasid, posiblemente la actual Almedina.

Destruída Mentesa toma el relevo de la capitalidad de la zona Hins al-Karas, el actual Alcaraz, que como heredera de la región, y después de la batalla de las Navas de Tolosa, ocupa el territorio que anteriormente correspondía al obispado de Mentesa, y según Pretel Marín ocupa desde Miguel Esteban al norte hasta el Viso al sur, y toda la sierra del Segura al este, posteriormente y tras numerosos pleitos este territorio es adjudicado en 1243 a la Orden de Santiago, que pasa así a encargarse de la custodia del paso de Sierra Morena más importante, Rumilla reconstruida posteriormente, lo hace con el nombre de Villanueva de Alcaraz, y en 1575 toma ya el nombre de Villanueva de la Fuente.

Bernabé Chaves, fraile clérigo de la Orden de Santiago, en su Apuntamiento legal sobre el dominio solar de dicha Orden, nos aclara a la luz documental de la misma, la formación, límites y extensión del Campo de Montiel y nos documenta la donación Real en 1214 a la Orden del Castillo de Alhambra y La Algeira y sus tierras, en 1215 el castillo de Eznavejor, y en 1227 los Castillos de San Pablo y Montiel, y “todo el partido de Montiel que comprende los términos de Alhambra, Eznavejor, la Algeira del Guadiana y Montiel”. Recibiendo desde esta fecha el nombre y configuración geográfica actuales.

Fuero de Montiel, y por ejemplo, La Ossa, que la

Orden cambia a don Suero Téllez por la villa de dos Barrios, le ponen el apellido de Montiel al darle el mismo Fuero, ya que antes se llamó, La Ossa de Mont Aragón. Según nos lo dice Dña. Ángela Madrid<sup>15</sup>, nombre este de Aragón que Hernández Pacheco hace derivar de una repoblación por moriscos expulsados de Aragón en el s. XIII por Jaime I, sin embargo este nombre ya figura en el s. XI en la capital del mismo, y el Cid firma un documento con Alfonso VI el 25 de Noviembre de 1089 en el Campo de Chinchilla de Montearagón<sup>16</sup> y según otros estudios filológicos, Aragón sería palabra derivada del árabe y no tendría dependencia una de otra.

Nos da una relación nominal de los pueblos del Campo de Montiel y un mapa del mismo (ver láminas).

Ocupa así la Orden de Santiago el territorio correspondiente al obispado de Mentesa, comprendiendo el partido y vicaría del Campo de Montiel 22 pueblos y la Orden de Calatrava el del obispado de Oreto, con unos límites prácticamente idénticos y curiosamente con sus correspondientes capitalidades cerca de las anteriores, Montiel, de donde toma el nombre que conocemos esta región, y Almagro, la más próxima a Oreto.

La capitalidad pasa posteriormente a Villanueva de los Infantes, en 1573<sup>17</sup>, que acaba siendo cabeza del partido judicial que comprende prácticamente todo el Campo de Montiel, por eso en las Relaciones Topográficas de Felipe II, de los dos mapas que se hacen, uno corresponde al mismo (página siguiente). Estas fueron en 1575 y podemos asegurar que exentas de fervores cervantistas, y aunque no todo el mundo esté de acuerdo con sus límites, podríamos dar por bueno y exacto el mapa que se conserva del Campo de Montiel.

En los censos de 1591 figura el Campo de Montiel con relación nominal de los pueblos que comprende, como podemos ver en las láminas siguientes. (p. 12)

Otra relación nominal de los pueblos que componen el Campo de Montiel encontramos en los censos de 1829, como podemos ver en las fotocopias adjuntas, siendo sus límites tan claros y documentados que no se comprende cómo se habla de “los” Campos de Montiel o de otra extensión distinta a la que se documenta, salvo intenciones interesadas o poco documentadas.

El desacuerdo consiste en su límite norte, donde incluyen algunos Povedilla, Viveros, El Bonillo, Munera, Lezuza y El Ballestero que si bien son de dicha altiplanicie, no pertenecen, ni nunca lo hicieron al Campo de Montiel histórico; sino al señorío de Alcaraz como nos

<sup>15</sup> Ángela Madrid. Rev. Espacio, Tiempo y Forma. Madrid 1988. pág. 367.

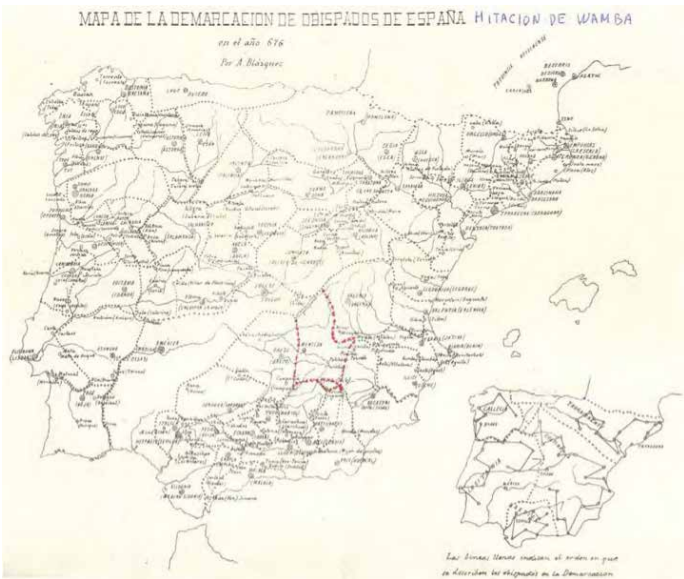
<sup>16</sup> Gonzalo Martínez Díaz. El Cid histórico. Planeta, 2000. Pág. 105.

<sup>17</sup> Hervás Buendía, p. 359.

<sup>13</sup> Antonio Blázquez, Historia de la provincia de Ciudad Real, p. 167.

<sup>14</sup> Jesús Zanón, Revista Alqantara. *Un itinerario de Cordova a Zaragoza...*





Mapa de D. Antonio Blázquez de los obispos de España en el año 676, mas punteado el obispado de Mentesa, que sería posiblemente la primera delimitación histórica del Campo de Montiel, y correspondiente a la Hitacion de Wamba.

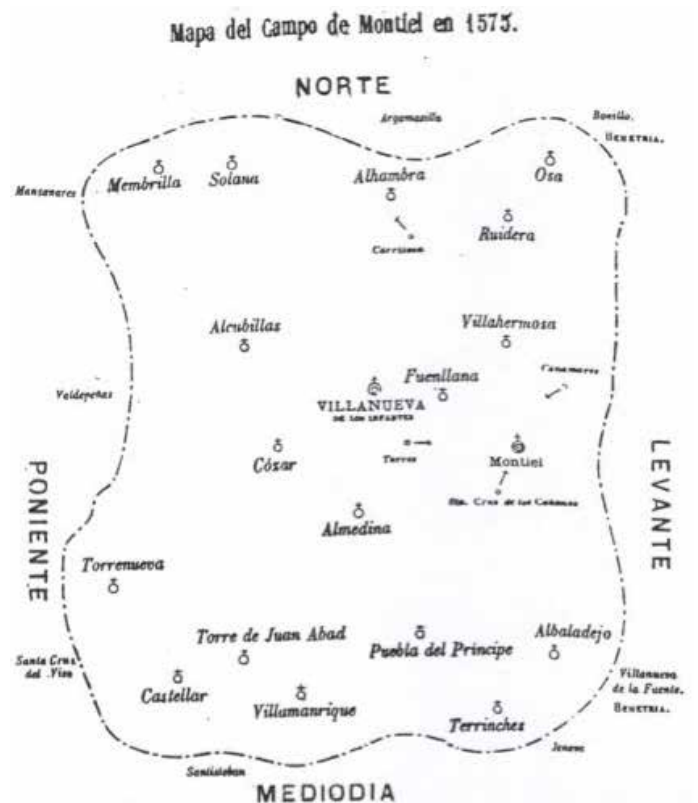
aclara Pretel Marín en sus estudios del archivo de este pueblo, aun con estas variaciones seguimos teniendo un campo de Montiel determinado y concreto que constituye una región histórica, natural y homogénea geofísicamente y sometida a los cambios humanos del devenir histórico, pero que nunca sus habitantes habrían sido desplazados totalmente.

Un motivo de error frecuente ha sido identificar el Campo de Montiel con los territorios de la Orden de Santiago, y si bien éste fue dominio de la misma, no todos ellos son Campo de Montiel, como le pasa al Toboso, que siendo de la Orden, pertenecía al Común de la Mancha, así como tampoco pertenecen al mismo los territorios de Jaén o Murcia, que se administraban en la Mesa Maestral del Campo de Montiel, llegándose así a hablar erróneamente de “los” Campos de Montiel.

De su situación nos dice Corchado Soriano<sup>18</sup>, “en efecto, el nudo de comunicaciones antiguas que forman el Campo de Montiel, con ramales hacia Andalucía, Campos de Calatrava y San Juan, Uclés y Cuenca y el levante y sudeste, hizo que indudablemente la resistencia musulmana se aferrara en él y no pudo ser desalojada hasta que, desbordada por ambos lados, su permanencia les fue insostenible; pero su apego a esta región y el valor que le concedían, se demuestra evidentemente con ser el único punto de la meseta donde los musulmanes volvieron a poner el pie, mucho después de la Reconquista, ya entrado el siglo XV”. Caminos que según este autor estuvieron vigentes hasta bien entrado el siglo XVII.



Mapa del Campo de Montiel en la provincia de Castilla según D. Bernabé Chaves.



<sup>18</sup> Corchado Soriano, *Breve estudio...*, p. 14.

de confiarle la utilidad, que ha refundido a los Haberes Reales, de que la Orden aya tenido el dominio (olar) para satisfacer a los reparos, que allí se han puesto, se nota, y se repite, que habiendo comenzado la conquista de dicho Partido, segun se dixo en la pag. 41. por el Maestre Don Fernando Diaz, es así, que treinta años después de mantenida, y continuada por la Orden, (con poca diferencia de tiempo) se le hicieron las donaciones del Lugar de Alhambra, con sus Terminos, y el Castillo de Eznavedor, y la Algecira de Guadiana, y se comenzó la poblacion de Alhambra; manteniendose por los Moros el Castillo llamado San Pablo, y Montiel, que ni se conquistó, ni vino a la Orden con todos sus Terminos, hasta el año de 1227; en cuyo estado se continuaron las Poblaciones, sin embargo de la guerra; disfrutando la Orden todos sus Terminos, como resulta del Privilegio del Santo Rey, expresado en la pag. 17. R. y en la 41. donde se demuestran las Aldeas, y Castillos poblados, y por poblar, que en aquel Partido ya se hallaban el año de 1243. quando el Santo Rey declaró los pertenecientes a la Orden; disponiendo, y ordenando la continuation de la Comunidad de pastos, no solo entre sí, sino es con los Pueblos del Partido de Segura de la Sierra; de manera, que habiendo comenzado la conquista de aquel dilatado Territorio, el nombrado Maestre D. Fernando Diaz, que lo fue desde el año de 1184. hasta el de 1186. segun lo refiere el Lic. Fr. Francisco Rades, y resulta probado por la conuatiua del Privilegio de confirmacion de Alhambra, y habiendose continuado por los demás sus sucesores en el Maestrazgo, todo el referido tiempo, que duró la guerra con los Moros; bien claramente se demuestra, que durante la dicha guerra, y al mismo tiempo de la conquista, se formalizaron, y poblaron, así el Castillo de Alhambra, y sus Terminos, como los de el Castillo Capital, llamado San Pablo, y Montiel; y el estado, que estos tenían el dicho año de 1243. y la vecindad de muchos del año de 1468. segun el citado Diego de la Mota, se pone al margen, (\*) dexando blanco para notar la vecindad con que se hallaban poco antes que comenzase el valimiento, y arbitrio de Valdios, para que se venga en conocimiento de lo que se dexa insinuado.

Tambien se refieren los Fueros de Poblacion de Maestres, y una concesion de debella.

62 Afentado, que pertenecen a la Orden los referidos veinte y tres Pueblos, y sus Terminos, por las expresadas Reales Donaciones remuneratorias, hechas a la Orden por el derecho de conquista; tambien consta, que a el mismo tiempo, que esta se iba continuando, atendió la

Beas. Vill. ....	300
Chiclana. Vill. ....	000
Villa Rodrigo. Vill. ....	000
Genave. Vill. ....	000
Torres. Vill. ....	000

solo el que no se aumenten, hno es el que se disminuyan dichos vecindarios, si se les quita, o minorra el aprovechamiento de Terminos, que gozaron en el tiempo de su aumento de el año de 1468. hasta el de 1598. y después, hasta que llegó dicho valimiento, o arbitrio de tomar, como sobraute, lo que en la realidad era absolutamente preciso, segun se ha dicho; y se repetirá en el resumen de este Punto Tercero.

PARTIDO DE Montiel.

61 Por lo tocante a el Partido de Villanueva de los Infantes, y Campo de Montiel, en que no ha sido menor, aunque mas disimulada, la degradinga de la infancia de la Orden, por un Juez avecidoado en aquella Villa, y que ha sido Alcalde Mayor de su Partido, por lo qual forzolosamente tendria noticia de los mas de los documentos citados, y no podria dexar de

Año de 1243.	Año de 1468.	Año 1741.
16. Alvaladejo. Desp. ....	000	
Boraililla. Desp. ....		
8. Terrinches. Pobl. ....	100	
El Fincjo. Desp. ....		
Santa Marina. Pobl. ....		
Fuente Mayolo. Desp. ....		
Odes. Pobl. ....		
10. Alameda. Pobl. ....	400	
Fuente la Higuera. Desp. ....		
7. Torre de Juan Abad. Pobl. ....	000	
Cerinas. Desp. ....		
11. Xamilla. de Desp. Infant. ....	300	
Peñaferr. Desp. ....		
Alconevilla. Pobl. ....	000	
Monte Agudicio. Desp. ....		
Navas de la Condesa. Desp. ....		
6. Torres. Pobl. ....	620	
3. Fuen Liana. Pobl. ....	080	
La Zarza. Desp. ....		
2. Cañameros. Pobl. ....	015	
Cañamarejo. Desp. ....		
Torra. Desp. ....		
Saladillos. Pobl. ....		
13. Carrizota. Desp. ....	025	
La Ruedera. Desp. ....		
El Tecedor. Desp. ....		
p. La Membrija. Pobl. ....	300	
El Carrizal. Desp. ....		
10. S. Iago, o Castellar. Pobl. ....	000	
Eznavedor. Desp. ....	040	
3. Montiel. Pobl. ....	1000	

Año consta del Privilegio del Santo Rey, y de las Concedidas con la Primada de Toledo, que se hallan en el Bular. p. 160. y 126. con fecha del referido año de 1243. después de lo qual, el de 1448. se adquirió a la Orden, y a dicho Partido, Villanueva de la Fuente; y el de 1259. la Oña; y de ellas Poblaciones, y las nuevamente fundadas, tambien se nota su numero de vecinos del año de 1468. previniendo, que en lugar del antiquísimo Pueblo, llamado Xamilla, se tuvo uno con el nombre de Moraleja, que después se llamo Villanueva de los Infantes, como se dixo en la pag. 61.

14. Villanueva de la Fuente. ....	000
13. La Oña. ....	070
12. Villanueva. ....	200
12. Villa Hermosilla. ....	100
19. Santa Cruz de los Cañameros. ....	030
21. Conar. ....	010
23. Solana. ....	400
18. Villanarriquet. ....	000
17. Puebla del Príncipe. ....	040

Y así se contienen los 23. Pueblos, como se dexa referidos en la pag. 41. B. y son los que a el presente existen.

Beas.

Castilla-C. Montiel.

*Resumen de la vecindad de los pueblos de Castilla-C. Montiel en el año 1243 y 1468.*

DENOMINACION ACTUAL	Ded. sup.	1243		1468		Resid.		Resid. de 1468	
		Vecinos	Terminos	Vecinos	Terminos	Vecinos	Terminos	Vecinos	Terminos
Villanueva de los Infantes	Villanueva de los Infantes	1.100	1.100	10	12	6	12	10	10
Alhambra	La Villa de Alhambra	100	100	7	2				
Cerinas	Cerinas	100	100	1	1				
Membrija	La Membrija	300	300	1	1				
La Solana	La Solana	400	400	1	1				
Fuente la Higuera	Fuente la Higuera	100	100	1	1				
Torres	Torres	620	620	2	1				
Villanarriquet	Villanarriquet	100	100	1	1				
Torre de Juan Abad	Torre de Juan Abad	100	100	1	1				
Castellar de Santiago	El castellar de Santiago de la mata que anduvo en el año de 1243 con la Orden de Juan Abad	100	100	1	1				
Alameda	Alameda	400	400	1	1				
Alvaladejo	Alvaladejo de los Infantes	100	100	1	1				
Terrinches	Terrinches	100	100	1	1				
Villanueva	Villanueva	200	200	1	1				
Oña de Montiel	Oña	110	110	1	1				
Montiel	Montiel	1000	1000	1	1				
Cañameros	Cañameros	15	15	1	1				
Puebla del Principe	La Puebla de Montiel y despues se llama del Principe	100	100	1	1				
Santa Cruz de los Cañameros	Santa Cruz de los Cañameros	30	30	1	1				
Torres	Torres	10	10	1	1				
Alcabillas	Alcabillas	110	110	1	1				
Estar	Estar	100	100	1	1				
<b>TOTAL</b>		<b>7.050</b>	<b>6.242</b>	<b>117</b>	<b>98</b>	<b>6</b>	<b>12</b>	<b>10</b>	<b>10</b>

74. Cerezo. ....	82
Bobadilla. ....	216
Rancho. ....	43
Villanueva. ....	730
Sa. Cruz de la Zarza. ....	1191
Nobleja. ....	320
Mora. ....	816
Corral de Almaguer. ....	790
Horejo. ....	1344
La Cabeza. ....	235
Villanueva de Alcaraz. ....	278
Quintanar. ....	744
Puebla de Almaraz. ....	691
Puebla de D. Fadrique. ....	367
El Toboso. ....	356
Alcalde Estaban. ....	1130
Campo de Criptana. ....	98
Socuellamos y Tomelloso. ....	1416
La Mota. ....	1030
Sa. Maria de los Llanos. ....	744
Villanueva y Panarubio. ....	107
Villanueva de Haro y sus aldeas. ....	757
Hinojosa de la Orden. ....	930
El Gonzalo. ....	200
Huelmos. ....	9
Uña. ....	147
Torres. ....	486
Villanueva de Alcaraz (aldea de la fuente). ....	946
Villanueva de Alcaraz (aldea de la fuente). ....	127
Fuente de Pero Nalvaro. ....	301
Torres. ....	270
Almonacid. ....	232
Bouabon. ....	87
Avellan. ....	85
Trillo. ....	123
Moraleja. ....	6
Villanueva de la Ribera. ....	229
Pero Muñoz. ....	111
Uña. ....	216
<b>Total. ....</b>	<b>23008.</b>

nota. En el año 1530 tenia Ocaña 1121 vecinos pecheros.

En el año 1646 tenia el Toboso 672 vecinos.

En 1694. Uña. .... 515. El Toboso. .... 328.

ALCARAZ Y SU PARTIDO.

Alcaraz. ....	1257.
Vianos. ....	
Sobrec. ....	
Resid. ....	
Horejo. ....	
Vivero. ....	

Cabillas. ....	
Canaleja. ....	
Povedilla. ....	
Maesejo. ....	
Cilleruelo. ....	
Barrax. ....	
Cepillo. ....	
Ballesteros. ....	
Bobadilla. ....	
Solamilla. ....	
Poncellas y Peñas rubias. ....	
<b>Total. ....</b>	<b>6085.</b>

nota. En 1530 tenia Alcaraz 825 vecinos pecheros.

En el año 1646 415 de todos estos.

En el de 1694. .... 852

PROVINCIA de Castilla del Campo de Montiel.

Villanueva de los Infantes. ....	1491
Alhambra. ....	109
Cerinas. ....	31
La Membrija. ....	879
La Solana. ....	771
Parediana. ....	102
Torres. ....	813
Villanarriquet. ....	555
Torre de Juan Abad. ....	280
Castellar de Santiago de la Mata. ....	311
Almonacid. ....	342
Alvaladejo de los Infantes. ....	504
Terrinches. ....	129
Villanarriquet. ....	401
La Oña. ....	111
Cañameros. ....	194
Cañamarejo. ....	23
Puebla de Montiel. ....	102
Sa. Cruz de los Cañameros. ....	25
Torres de Montiel. ....	25
Alcabillas. ....	117
Conar. ....	308
<b>Total. ....</b>	<b>7030.</b>

nota. En el año 1530 tenia Villanueva de los Infantes 607 vecinos pecheros, y en el de 1694, 1227 leu.



# Los batanes en Villanueva de la Fuente, “desde la ficción a una futura realidad”

Por M<sup>a</sup> Dolores Fernández Moreno

Para poder entender este breve artículo que se me encomienda y sobre todo de dónde partimos y hacia dónde queremos llegar, nos tenemos que remontar al Siglo de Oro, donde Miguel de Cervantes se convirtió en uno de los autores más importantes de la literatura española con su obra magna “El Quijote”. Es aquí donde Villanueva de la Fuente y sus batanes, entre la ficción y la realidad, cobran especial importancia.

Hemos de tener en cuenta, en primer lugar, que el principal recurso económico de la época era la ganadería y, en concreto, la ovina; la carne era el alimento y la lana constituía la materia prima para la producción de paños y bayetas.

*“En la localidad siempre existió una actividad pre-industrial que ha perdurado hasta nuestros días, aprovechando el cauce de nuestro río, afluente del Guadalquivir, con un caudal constante y regular, durante todo el año, de más de 250 litros por segundo<sup>1</sup>”. La fuerza del agua, unida al desnivel de nuestra vega, permitía mover los brazos de los batanes y alimentar los lavaderos de lanas. Si nos fijamos en la magnitud de los batanes de Villanueva de*

<sup>1</sup> Bibliografía.- Cervantes y Don Quijote de la Mancha en Villa Nueva de la Fuente. Miciudadreal 26 de agosto de 2022 y Lanza 1 de septiembre de 2022.- Juan Ángel Amador Fresneda-Excalcalde de Villanueva de la Fuente.







la Fuente, se pone de manifiesto la importancia que esta industria tuvo en nuestra localidad.

*“Dentro de la ficción de las aventuras del Ingenioso Hidalgo Don Quijote de la Mancha reside una realidad descriptiva de lugares, ventas, fondas y encrucijadas de caminos no fáciles de ubicar, que, aunque Cervantes esconde con disimulada e imaginativa creatividad en la novela, no es menos cierto que los lectores y estudiosos del Quijote pueden encontrar en él espacios físicos y tiempos de la Mancha y el Campo de Montiel”.*

En este artículo, con evidencias de un pasado que justifica una ficción para convertirla en una futura realidad, hago referencia a dos grandes estudiosos de la materia como son Juan Ángel Amador Fresneda y Justiniano Rodríguez Castillo<sup>3</sup>, fieles defensores ambos del paso de D. Quijote por nuestra vega y, aunque serían muchos los capítulos en los que nuestro caballero andante pudo detenerse en estos lares y en concreto en Villanueva de la Fuente, hago referencia a uno de los episodios más cómicos

de la primera parte de “El ingenioso hidalgo don Quijote de la Mancha, “la aventura de los batanes”, que transcurre a lo largo del capítulo XX. “Cervantes, en su periplo por el Campo de Montiel, parece que debió pernoctar en Villanueva de la Fuente para ejecutar los impuestos que adeudaban alguno de los molinos, el batán o el lavadero a la Hacienda Pública, requisando bienes para la Corona<sup>4</sup>” y allí, nuestra vega de Villanueva de la Fuente se convierte en una realidad en este capítulo, ya que cuenta con todos los ingredientes para ello. Nuestra fuente de riqueza, nuestra agua, cuyo atronador ruido y fuerza accionaban el batán, creando para Don Quijote y Sancho una escalofriante atmósfera.

Nuestros protagonistas ignoraban el lugar donde se encontraban, pero sin duda era Villanueva de la Fuente. Cuando se disipan las tinieblas aparece el color y la alegría de la vega, el ruido del agua empieza a sonar como música celestial y los golpes de madera nos llevan a un batán y nos hacen mirar con nostalgia a una antigua fábrica de lanas, ahora en ruinas... En este momento me paro para hacer referencia a lo que ojalá se pueda convertir en una futura realidad. La ilusión quizás me haga sentirme algo “Quijote” pero seguramente me acompañen en el camino muchísimos Sanchos para poder hacer justicia con nuestro pasado dejando un prometededor futuro. En la lucha contra la evidente despooblación que golpea nuestros pueblos no podemos quedarnos de brazos cruzados. Como quijotes nos debemos lanzar a las aventuras, ver nuestras fortalezas y lo que nos hace únicos a cada localidad, en Villanueva de la Fuente, sin duda es el agua y nuestros batanes. El batán de Villanueva de la Fuente es el único ingenio hidráulico que se conserva en la comarca y por ello debemos luchar por él en una tarea que no será fácil pero que, de no iniciarse, sus ruinas y posterior desaparición no nos lo perdonarían ni nuestro pasado ni nuestro futuro.

Apoyados en esta realidad cervantina inventada sí es un hecho palmario que los molinos, el batán y el río son recursos culturales y naturales, y solo se convierten en patrimonio exclusivamente por la función social que cumplen, por lo que su misión no consiste únicamente en valorizarlos, sino que también debe incluir la voluntad firme de acercar sus contenidos al conjunto de la sociedad, para lo cual resulta imprescindible llevar a cabo una política eficiente de difusión y educación entre la ciudadanía.

<sup>2</sup> Bibliografía.- ídem, anterior referencia 1.

<sup>3</sup> Bibliografía.- Don Quijote por el Campo de Montiel. Publicación 1999. Asociación de Amigos del Campo de Montie. Justiniano Rodríguez Castillo

<sup>4</sup> Bibliografía.- ídem, anterior referencia 1.





La gestión de un elemento patrimonial también debe perseguir una serie de mejoras en la vida de los ciudadanos: creación de empleo estable y de calidad; promover la sostenibilidad medioambiental, social y económica del entorno; niveles altos de calidad de vida; dinamizar el territorio, y conformar una herramienta educativa y de trascendencia cultural. Esta fórmula posibilitará la creación de puestos de trabajo a tiempo completo y de larga duración: informadores turísticos, más un número variable de colaboradores para el desempeño de diferentes actividades: técnicos en edificación y restauración, monitores para talleres infantiles, personal de limpieza, operarios de mantenimiento, etc. Además, este modelo repercutirá favorablemente en los servicios y negocios del tejido productivo local, gracias al tránsito de turistas por su núcleo urbano y la adquisición de artículos de consumo.

Estos beneficios generan un mayor impacto en zonas con limitaciones productivas más acusadas, como es nuestro caso, con pérdida de población y envejecimiento de la misma, falta de emprendimientos económicos significativos, carencia de expectativas laborales, ausencia de propuestas socio-culturales. Frente a estas restricciones, los bienes patrimoniales, en virtud de su naturaleza única, irrepetible y no deslocalizable, aportan ventajas sugerentes para su estímulo, por regenerar el tejido productivo y social y proporcionar alternativas viables a sus habitantes.

Es hora de abordar el papel de los ayuntamientos en favor de la salvaguarda del patrimonio cultural ubicado en sus límites territoriales ya que cuentan con responsabilidades hacia estos recursos, por lo que entre sus líneas de actuación deben comprender estrategias para aprovechar sus ventajas y es-

timular su estudio, conservación y difusión, garantizando en todo momento el respeto a esos bienes.

Estamos trabajando sin descanso en dar forma a nuestro proyecto e informando a las Administraciones hacia donde queremos dirigir nuestro objetivo, un objetivo sin duda muy ambicioso, quizás demasiado ambicioso, pero en este pueblo sabemos que sin lucha y tesón no se consigue nada y continuamos estancados. En su visita a los batanes de los Delegados Provinciales y Generales de Turismo y Empleo, pudieron comprobar que esta “quijotesca” idea pudiera ser una locura, pero bendita locura si se puede transformar en una futura realidad.

Sin la implicación de todas las Administraciones y muy especialmente y prioritariamente la local no es posible su salvaguarda y acción social. Luego solo quedarán las lágrimas por la leche derramada.

Uno de nuestros objetivos es ofrecer un marco de acción para abordar el patrimonio desde el ámbito de lo público para que se produzca una repercusión propicia en nuestro pueblo desde el punto de vista económico, social, patrimonial, turístico e, incluso, y lo más importante, en la conexión simbólica de la población hacia batán, molinos y río.

La protección de este patrimonio, por su propia vertiente social, debe involucrar a todos los agentes implicados en su funcionamiento; ayuntamiento, sociedad civil, colectivos y empresas, de tal manera que todos ellos participen en su gestión y en la preocupación e interés por su valorización.

Mantener, poner en valor y potenciar el legado recibido es cosa de todos, porque el patrimonio es de todos/as y es nuestra deuda a saldar con nuestro pasado.



# Don Quijote y Sancho en Venta Nueva, Villamanrique



Monolito dedicado a Don Quijote en Villamanrique.

Al igual que varios lugares de nuestra comarca, Villamanrique ocupa un recoveco dentro de la genialidad de Miguel de Cervantes. Lo hace a través de su antigua Venta Nueva, situada en las proximidades de la actual carretera hacia Venta de los Santos (Jaén). Venta del Villar, su nombre anterior, aparece en varias fuentes históricas del siglo XVI. Ya en la época cervantina fue reconstruida por orden del Comendador de Segura, motivo por el que pasó a denominarse como Venta Nueva. Las ventas eran numerosas en esta zona, caracterizada por ser una tierra de paso entre Andalucía y Castilla. Además de dar cobijo a las personas en los cruces de caminos, servían como lugar de protección y auxilio ante los robos.

Una pequeña parte del extenso término municipal de Villamanrique ejerce como escenario de una de las

andanzas de los personajes más importantes de la literatura española. Justo al final del decimoquinto capítulo es cuando los protagonistas vislumbran la célebre venta en su intención de atravesar Sierra Morena.

*(...) aún no hubo andado una pequeña legua, cuando le deparó el camino, en el cual descubrió una venta, que, a pesar suyo y gusto de don Quijote, había de ser castillo. Porfiaba Sancho que era venta, y su amo que no, sino castillo; y tanto duró la porfía, que estuvieron lugar, sin acabarla, de llegar a ella, (...)*

(CAPÍTULO XV)

Ya en el capítulo XVI, titulado “De lo que sucedió al ingenioso hidalgo en la venta que él imaginaba ser castillo”, Don Quijote y Sancho Panza hacen parada en Venta





Leyenda de una de las caras del monolito.

Nueva. Allí son bien recibidos por el ventero, su esposa e hija. Ambas mujeres se encargan de curar con su buena fe las heridas con las que Alonso Quijano ha hecho acto de presencia en sus instalaciones. La pluma de Cervantes dirige a los personajes hacia una disparatada situación de enredo en la noche. Venta Nueva continúa siendo el espacio que acoge las hazañas durante el siguiente capítulo, “Donde se prosiguen los innumerables trabajos que el bravo don Quijote y su buen escudero Sancho Panza pasaron en la venta que, por su mal, pensó que era castillo”. El par de andantes despierta con las consecuencias de

su ajetreada noche, situación a la que Cervantes añade el encuentro con algunos otros huéspedes, quienes, con ganas de juerga, miran a Sancho.

*(...) se llegaron a Sancho, y apeándole del asno, uno de ellos entró por la manta de la cama(...), y echándole en ella, alzaron los ojos y vieron que el techo era algo más bajo (...), y determinaron salirse al corral, que tenía por límite el cielo; y allí, puesto Sancho en mitad de la manta, comenzaron a levantarle en alto, y a holgarse con él, como con perro por carnestolendas.*

(CAPÍTULO XVII)

Una vez resuelto el conflicto, los protagonistas continúan su camino mientras las tierras villorreñas son testigo de la locura de “El Ingenioso hidalgo don Quijote de la Mancha”.

*—Ahora acabo de creer, Sancho bueno, que aquel castillo o venta es encantado, (...); porque aquellos que tan atrozmente tomaron pasatiempo contigo, ¿qué podían ser sino fantasmas y gente del otro mundo?. Y confirmo esto por haber visto que cuando estaba por las bardas del corral mirando los actos de tu triste tragedia, no me fue posible subir por ellas, ni menos, pude apearme de Rocinante, porque me debían de tener encantado;*

(CAPÍTULO XVIII)

Es una pena que un lugar tan destacado dentro de la novela más traducida del mundo (a 140 lenguas) no ocupe el lugar que se merece dentro de nuestro patrimonio artístico y cultural.

Antonio Maldonado Muñoz.  
Villamanrique, 2023



Venta Nueva (Villamanrique)



## Celebración de la Asamblea Ordinaria y Extraordinaria de la Asociación. Presentación de la tercera edición del libro *Don Quijote por el Campo de Montiel*

El 12 de agosto pasado, tuvo lugar, en el salón de plenos del Convento de los Agustinos de Fuenllana, la Asamblea General de la Asociación de Amigos del Campo de Montiel. El acto comenzó con un sencillo homenaje a la figura y al legado de nuestro Presidente fundador, Justiniano Rodríguez Castillo. Aprobadas el acta de la asamblea anterior, las cuentas del periodo y la memoria de actividades, se dio paso a la Asamblea Extraordinaria para el nombramiento de la Junta Directiva en la que se acordó mantener la anterior Junta, con la incorporación de Quintiliano Gallego Moya como Presidente.

El nuevo Presidente, Quintiliano Gallego, cerró el acto con unas palabras sobre los comienzos de la Asociación, elogiando a su fundador y a los socios que le acompañaron en esta misión.

A continuación, en el patio del Convento, se procedió a la presentación de la tercera edición del libro *Don Quijote por el Campo de Montiel*, como debe ser, de Justiniano Rodríguez Castillo, en el que se ha respetado el contenido, pero se ha mejorado el diseño y la maquetación gracias a nuestro socio Carlos Barraquete.

Realizó la presentación don Salvador Dueñas, alcalde de Fuenllana, que dio un repaso a la grandiosidad del Campo de Montiel y elogió al autor del libro.

También intervino Eulalio Díaz-Cano, alcalde de La Solana, cuyo ayuntamiento ha patrocinado y gestionado ante la Diputación esta tan deseada tercera edición del libro.

El pueblo de nacimiento de Justiniano es Villanueva de la Fuente y por tanto no faltaron las alabanzas de Loli Fernández Moreno, jefa de la oposición de ese Ayuntamiento, grande su glosario sobre las aventuras del Hidalgo en los Batanes de Villanueva.

No podía faltar la intervención de Ángel Cano, alcalde de Villahermosa, lugar de residencia de Justiniano y de su esposa, Joaquina.


Algunos grandes amigos participaron en lo que terminó siendo un segundo homenaje a Justi: Daniel Lillo Castellanos, de Albaladejo y José María Lozano, de Torre de Juan Abad.

Finalizamos el acto con la entrega a todos los asistentes de un ejemplar del libro y ofreciendo un vino y queso de nuestro Campo de Montiel.

Queremos agradecer a Salvador Dueñas su amabilidad y disponibilidad al cedernos los bellísimos espacios del Convento de los Agustinos y a todos los participantes y asistentes que hicieron brillar este emotivo encuentro.

Antonio Gallego Martínez

Salvador Dueñas presenta la tercera edición de  
*Don Quijote por el Campo de Montiel*.





Desde **LA RUTA** venimos apoyando el trabajo de las diferentes asociaciones culturales de nuestra Comarca. En esta ocasión, corresponde dar visibilidad desde estas páginas a la **Asociación de Mujeres de Villamanrique (ASMUVI)**

Las asociaciones que quieran aprovechar esta oportunidad para darse a conocer y mostrar sus actividades, pueden ponerse en contacto con **LA RUTA** por medio del correo electrónico **asociacion.acmontiel@gmail.com**

# Asociación de Mujeres de Villamanrique

## (ASMUVI)

En Villamanrique el día dieciséis de marzo de 1993 en la Universidad Popular, se reunieron un grupo de mujeres de este municipio para constituir la Asociación de Mujeres.

Una vez manifestado el hecho de constituirse por todas las socias allí presentes se procedió a poner nombre a dicha Asociación "ASMUVI".

Asociación de mujeres de Villamanrique desde 1993 hasta el día de hoy, han pasado muchas de las socias por las directivas.

Nuestra colaboración es desinteresada con quien nos lo pide, especialmente con nuestro ayuntamiento, carnaval, día de la Mujer, San Marcos, San Isidro con las famosas migas y pisto manchego, mes cultural, cruces de mayo, desfile de Peñas y Asociaciones de San Miguel.

Después de casi treinta años aquí estamos para colaborar en lo que haga falta y necesitéis.

Un saludo. ASMUVI.



En el afán de dar a conocer casos de iniciativas empresariales en nuestra Comarca que realizan su actividad de forma sostenible, respetando el medioambiente, utilizando los recursos naturales y con un alto estándar de calidad, en esta ocasión presentamos el caso de **Molino del Aire, de Villamanrique**.

Las empresas que quieran contar su experiencia en **LA RUTA** pueden ponerse en contacto con nosotros por medio del correo electrónico [asociacion.acmontiel@gmail.com](mailto:asociacion.acmontiel@gmail.com)

## Aventura de Tres Quijotes y un **Molino del Aire**

**Molino del Aire** nace en 2019 con sede en Villamanrique, pueblo natal de los 3 emprendedores (Juana Selas, José María Medina y Gracia Medina) que apostaron por crear un proyecto con raíz sentimental y objetivos ambiciosos: conquistar el mercado nacional e internacional con AOVE de los olivos familiares y marca propia.

Con tres líneas de negocio, inspiradas en los tres pies de los Olivos Centenarios: AOVE, Maquila y Oleo-turismo Rural.

**El primer pie** y base de su actividad es la comercialización de AOVE Ecológico de cosecha temprana que ellos mismos elaboran de su olivar de montaña en secano, bajo las marcas **"Molino del Aire"** coupage de picual+cornicabra, **"De Tres Pies"** monovarietal picual y **"Vida Oliva"** como selección familiar.

En busca del posicionamiento en el segmento **gourmet**, con una clara estrategia de **Diferenciación** a través de los valores corporativos: Sostenibilidad, Biodiversidad, Economía Circular, Calidad, Alimentación Saludable, Desarrollo Rural y Defensa del Paisaje del Olivar Tradicional como Patrimonio del Mundo.

Ya con su primera cosecha fueron reconocidos con el galardón **"Gran Selección Plata 2020"** en la única ocasión que se han presentado a un certamen.

La calidad del aceite se subraya con su presentación en un cuidado packaging en vidrio y lata, ambos materiales reciclables. Además, con la filosofía de la **economía circular** elaboran y comercializan jabón con los restos de aceite de las catas, artesanía con los restos de poda y una selección de hojas para infusiones.

La **diversificación** es clave en el mercado gourmet, el chocolate con semillas de olivo y los bombones con forma de aceitunas, son un ejemplo de su actividad en este sentido.

Han participado en las Ferias más importantes de alimentación de España como la Feria Gourmet de Madrid, Biocultura Madrid, Biocultura Barcelona, Biocultura A Co-



ruña, y también en los mercados de cercanía más alternativos como Mercado de Motores de Madrid, Valladolid Eco, Gustoko Bilbao, o Mundo Rural de Moral de Calatrava.

Las catas comentadas son otra novedosa actividad para dar a conocer a fondo sus extraordinarios aceites, las celebran para grupos pequeños y grandes, como actividad en eventos gastronómicos, en congresos y ferias especializadas, incluso en restaurantes y tiendas donde comercializan sus productos. Han realizado catas comentadas presenciales y virtuales por toda la geografía nacional y algunas en otros países europeos. Además las hacen en diferentes idiomas, ayudados por otros miembros de la familia.

**El segundo pie** del proyecto empresarial era la construcción de una pequeña almazara para la producción propia y para dar servicio de maquila a otros "micro-propietarios" de la comarca que compartan valores con Molino del Aire.

A pesar de haber conseguido captar el interés de posibles apoyos públicos y privados en la ronda de financiación en la que presentaron el proyecto, esta línea de negocio fue aplazada al iniciarse la pandemia, pues no parecía el momento más oportuno.



**El tercer pie** es poner en marcha servicios oleo-turísticos, basándose en la infraestructura de la zona y en el propio olivar.

Han organizado dos visitas guiadas al olivar en diferentes épocas del año, ofreciendo actividades en la naturaleza y los restaurantes y alojamientos de la comarca.

Aún más interesante ha sido la iniciativa de "APADRINA UN OLIVO CENTENARIO". Esta emotiva actividad persigue una relación más personal y duradera con los consumidores de Molino del Aire, convirtiéndolos en parte de una comunidad cada vez mayor y dinamizada por la presencia en redes sociales de la empresa.

Bien, por lo dicho hasta ahora parecería que los tres años de Molino del Aire han sido un camino de rosas, que lo mueve un ejército de personas y que tiene el éxito asegurado...

Nada de eso, a los 6 meses de la primera cosecha, después de haber asistido solo a algunas ferias nacionales e internacionales del sector ecológico y gourmet, vino la pandemia, el confinamiento y la paralización de la actividad comercial y de relaciones públicas. El bloqueo duró pocos días, enseguida reaccionaron e iteraron su estrategia al mundo virtual. Reforzando la tienda online, participando en Market Places como Correos Market, celebrando catas virtuales, y contactando telemáticamente con los distribuidores y tiendas del sector.

En esta campaña 2022-23, tras varios años de sequía, vino una larga ola de calor durante la floración que perjudicó la producción en cantidad y, dado que estos AOVE's son de cosecha temprana, también afectó a las características organolépticas, obligando a hacer un paréntesis en la línea de comercialización.



Esta aventura continua y sus quijotes animan a los emprendedores de la comarca a lanzarse e intentar hacer realidad sus proyectos, ellos nos dejan esta reflexión a pesar de las dificultades:

"Sentir que el ritmo de la naturaleza no para, que los olivos siguen su ciclo vital y volverán a dar aceitunas de altísima calidad nos empuja hacia adelante. También nos apacigua saber que nuestros olivos centenarios han superado ya otra pandemia, varias guerras, otras tantas sequías y muchas otras vicisitudes."

**Gracia Molina. Molino del Aire - Villamanrique**  
[aove@molinodelaire.com](mailto:aove@molinodelaire.com)



# DICCIONARIO DE ALBALADEJO

por DANIEL LILLO

Nuestro socio Daniel Lillo Castellanos, entre otras muchas cosas, hombre memoria de Albaladejo, lleva muchos años recopilando palabras autóctonas de Albaladejo junto con su significado. Ya tiene una talega llena de estas palabras y por fin, ayudado por su colaboradora Maribel Ballesteros, está registrándolas en una tabla para, algún día, publicar un diccionario con términos de Albaladejo.

Carruecano	Persona u objeto grande y desproporcionada
Censo	Pasmao, embelesao, palurdo
Corcho y medio	Fiesta, libertinaje y jolgorio
Cuitas "Tienes más cuitas que el perro un ciego"	Andanzas tramposas, engañosas...
Dar en el chisque	Encontrar la solución o encontrar lo que se busca
Echar una saliva	Se decía para medir el tiempo, meter prisa...
Encarambillo	Soñar, embrollar o montón de leña
Estar naneando	Cebado, pequeño y gordo, poca movilidad
Estezar	Un resfriado, padecer una enfermedad, recuperarse y hacer la colada
Explotatechos	Se le decía a los cigarros de tabaco natural o verde
Hacer ajebo	Andar, moverse o correr
Helera	Enfermedad crónica, dolencias diarias
Lizana	Méteme en todo, un pasante, un licenciao
Ni picho, ni tuba Ni ave, ni pescao ni chicha, ni limoná	Sin méritos, ni valor
No andarse por las ramas	Impulsivo, pendenciero y peligroso
No tellarse	Poner algo en la lumbre para calentar y permanecer frío
Perico enreda	Persona parlanchina, liosa y enjamberra
Picarle el culo	Una cosa aparatosa o de mucho valor
Pinta melonera	Granuja, desvergonzado, truan
Pipante de povedilla	Pasante, pesado, cansino.
Pito lindo	Insulto espontaneo y sin trascendencia.
Quedar asperje	Perder el dinero que se tiene en el juego
Raspalindes	Dicho al usurero, egoísta,
Restribar	Dar un pasavoleo a las haciendas, a los quehaceres diarios, una cosa ligera
Sagudío	Esmanrio, enfermizo, desmejorado
Torozo	Chorro de agua o líquido muy fuerte

# FUNDACIONES DE LAS VILLAS DEL CAMPO DE MONTIEL POR ORDEN CRONOLÓGICO

- 1215** Villazgo de Almedina
- 1235** Villazgo de Montiel
- 1242** Villazgo de Alhambra
- ¿?** Villazgo de Torre de Juan Abad
- 1245** Villazgo de Terrinches
- 1274** Villazgo de Membrilla
- 1293** Villazgo de Fuenllana
- 1410** Villazgo de Ossa de Montiel
- 1421** Villazgo de Villanueva de los Infantes
- 1440** Villazgo de Torrenueva
- 1444** Villazgo de Villahermosa
- 1463** Villazgo de La Solana
- 1474** Villazgo de Villamanrique
- 1504** Villazgo de Albaladejo
- 1539** Villazgo de Alcubillas
- 1553** Villazgo de Puebla del Príncipe
- 1554** Villazgo de Cózar
- 1564** Villazgo de Castellar de Santiago
- 1565** Villazgo de Villanueva de la Fuente
- 1590** Villazgo de Carrizosa
- 1750** Villazgo de Santa Cruz de los Cañamos
- 1800** Villazgo de San Carlos del Valle
- 1990** Villazgo de Ruidera

por Juan Simarro Sánchez





# Villanueva de la Fuente

## ► DATOS DE POBLACIÓN / LOCALIZACIÓN

Altitud (m): **1.010**  
 Datos Padronales (2022): **1.965 habitantes**  
 Partido Judicial: **Villanueva de los Infantes**  
 Densidad (Hab/Km<sup>2</sup>): **16,92 hab./km<sup>2</sup>**  
 Gentilicio: **Villanovero/villanovense**  
 Superficie: **129,10 km<sup>2</sup>**

## ► SITUACIÓN GEOGRÁFICA

Villanueva de la Fuente es un precioso municipio manchego situado al SE de la provincia de Ciudad Real, siendo uno de los municipios más altos de la Mancha, con una altitud de 1010 metros. Sus llanuras conforman los límites del Campo de Montiel, dejando paso a las sierras prebéticas y a las estribaciones de Sierra Morena.

Dentro del casco urbano se encuentra el manantial del río Villanueva, rebosadero natural del acuífero 24, que tras un pequeño recorrido a lo largo de su valle desemboca en el Guadalmena, hasta llevar sus aguas al Guadalquivir

El río Villanueva cuenta con un caudal constante y regular, durante todo el año, de más de 250 litros por segundo; es el que riega y da riqueza a la vega, una joya de la que presumen y a la que protegen las villanoveras y villanoveros, sirva como ejemplo lo acontecido en el año 1987 cuando el pueblo entero se levantaba en contra del Duque del Infantado en la denominada "Guerra del Agua" ..

## ► BREVE HISTORIA DE VILLANUEVA DE LA FUENTE

Villanueva de la Fuente tiene sus raíces en la prehistoria, sus primeros indicios podrían llevarnos hasta la Edad de Bronce (1750 a.c). Su pasado histórico es extraordinario en todas las etapas del ser humano: Edad de Bronce, Ibérico, Romano, Visigodo, Islámico y Medieval Cristiano

La tercera parte del municipio está asentada encima de un importantísimo yacimiento enterrado debajo del casco urbano, sobre una antigua ciudad ibero-romana "Mentesa Oretana", cruce de caminos en el trayecto de la Vía Hercúlea, que desde Cádiz hasta Roma pasaba por Mentesa Oretana

En época romana la vieja ciudad ibérica se transforma en municipium, acometiéndose cambios en su trazado urbano y erigiéndose grandes obras públicas. Evidencias de ello se conservan en el Callejón del Aire 7 o museo al aire libre.

## ► MONUMENTOS Y ARQUITECTURA

El pasado e historia de Villanueva de la Fuente se encuentra bajo sus pies y son pocos o ninguno los edificios emblemáticos que se conservan. En el año 2008 aprovechando el antiguo almacén del trigo el Ayuntamiento destinó un Taller de Empleo para la creación de un Museo Etnográfico que se fue llenando de vida por las donaciones de los vecinos y vecinas de la localidad: telares, aperos agrícolas, galeras, carros, dormitorios, escenificaciones de tareas de nuestros antepasados, almazaras....

**Iglesias.** Cabe destacar que en Villanueva de la Fuente hubo hasta un total de 7 iglesias de las cuales sólo se conserva un muro del siglo XVIII de unos cuatro metros de altura por 3 de anchura en la calle Ciudad Mentesa.

La actual Iglesia Parroquial "Ntra.Sra. de la Paz" data del año 1940. Es de tres naves con cubierta abovedada formada por aristas, cuyas nervaduras aparecen en color oscuro al igual que los arcos fajones. El peso recae sobre pilares con pilastras adosadas.

**Santuario Nuestra Señora de los Desamparados.** Sobre la cima del calar y con unas admirables vistas a las Sierras del Alcaraz y apreciándose todo el valle por el que discurre el Río Villanueva, se erige el Santuario de Ntra. Sra. De los Desamparados.

La ermita está situada a 3 km de la localidad en dirección a Albaladejo en el paraje natural conocido como "los calares". A los pies del mirador se encuentran unas cuevas que pueden ser visitadas, como son la cueva de los morciguillos o la cueva de los pastores.

En el retablo y junto a la Virgen de los Desamparados, patrona de la localidad, se encuentran a cada uno de sus lados dos imágenes, San Cristobal y San Pedro y la derecha de ellos en la pared está la imagen del Santo Cristo del Consuelo, esta imagen estaba en su origen en la antigua iglesia de la localidad y que tras su demolición



Santuario Nuestra Señora de los Desamparados


para construir la actual, se trasladó al santuario y ahí continua.

Las obras de construcción, ampliación y reforma de la ermita se han desarrollado durante 5 siglos.

Para conocer la historia de la ermita os animamos a leer el libro "Religiosos Manchegos de los siglos XVI AL XIX (2011)" de Juan Ángel Amador Fresneda (exalcalde de Villanueva de la Fuente), donde sus estudios e investigaciones nos llevan a descubrir una apasionante historia aún por descubrir.



Parroquia Ntra. Sra. de la Paz



**San Antón.** se celebra el 17 de enero. En la puerta de la Iglesia se bendicen a los animales. La peña Caballista se engalana para realizar la tradicional procesión con el patrón y hacer el recorrido tomando la centenaria “cañá” que les ofrecen los familiares y amigos

**La Paz.** Se celebra el 24 de enero, la costumbre dice “san Antón y la Paz se dieron 4 “patás”. La festividad comienza con las vísperas donde la noche anterior se reparte cuerva y chocolate en el Ayuntamiento para todos los asistentes y al día siguiente, en la Parroquia, se bendicen los roscos y se reparten por los quintos y quintas salientes (tradición recuperada hace unos 15 años). Son miles los roscos que las panaderías elaboran durante esa semana.

**Domingo de Pájaros.** Se celebra el fin de semana anterior al Domingo de Ramos. Ese día todos los villanoveros y villanoveras se van al campo a disfrutar de un día entre amigos y degustando el tradicional manjar “el Pájaro” que es un dulce casero en forma de pájaro. A día de hoy todavía no se sabe con exactitud su origen, algunos le dan un origen religioso y otros pagano.

**Carnavales** que no tiene fecha fija ya que dependen de la cuaresma. La originalidad de las comparsas y su sentido del humor es sin duda el detalle a destacar

**San Marcos.** Se celebra el 25 abril y es festividad local. La gente sale al campo a comerse el “sobao” y los huevos pintados.

**Las Cruces.** Se celebran el 3 de mayo aunque el encendido es el día 2 a las 3 de la tarde. Era costumbre visitar al menos 3 de ellas para obtener la gracia pedida. Las cruces son ofrecidas por las familias en agradecimiento a sus peticiones a la Santa Cruz

**La Romería.** Se celebra el segundo fin de semana de mayo en honor a nuestra madre de los Desamparados. La semana anterior toda Villanueva realiza un sin parar de idas y venidas al Santuario llevando los enseres necesarios para disfrutar de unos maravillosos 4 días de romería. El calar se llena de tiendas de campaña tanto de peñas como de familias donde la alegría, la hermandad y el buen humor prima durante esos días.

**Corpus Christi.** Fiesta declarada de Interés Turístico Regional. Semanas antes, lo vecinos y vecinas se afanan en la realización de plantillas y tintando el serrín que dará tantísimo color a la mañana del Corpus para el paso de la custodia y a los niños y niñas de Primera Comunión. También se hacían arcos con colchas y mantones de manila, tradición que se ha perdido en los últimos años.

**Feria de Muestras Mencatur.** Cabe hacer una mención especial a la Feria de Muestras, caza, turismo, artesanía y productos de la tierra que se celebra es segundo fin de semana de agosto.

Una feria consolidada a nivel comarcal, provincial y regional y por la que se debe seguir apostando.

Esta feria nació con la idea de ser el escaparate de la Comarca del Campo de Montiel y Sierra de Alcaraz tanto para el sector cinegético tan importante en la zona como poner en valor el extraordinario Patrimonio, fuente principal para atraer al turismo, así como los productos únicos de la tierra.

Un fin de semana apoteósico en la localidad donde tanto los alojamientos, comercios y hostelería triplican ventas y ocupación.

**Ferias y fiestas patronales.** Se celebran en honor a la Santísima Virgen de los Desamparados del 1 al 5 de septiembre, aunque muchos actos se realizan días antes como la presentación de los quintos y quintas que es el 31 de agosto, que aunque no era tradición si se lleva realizando desde hace ya varios años. Sin ninguna duda el día grande es el 1 de septiembre con la entrada de la patrona al pueblo a las 8.00 horas de la mañana y como no, los tradicionales churros para compensar el madrugón.

► COSTUMBRES Y TRADICIONES

**La huerta.** En Villanueva de la Fuente es muy frecuente ver pequeños huertos en la vega del río para autoconsumo siendo los principales cultivos las patatas, pimientos, pepinos o tomates.

**La matanza.** poco a poco se va perdiendo esta tradición que unía antaño tanto a las familias. Se criaba el cerdo, se sacrificaba y se obtenía el producto : chorizo, morcilla, gueña, salchichón, era el principal sustento para la familia

**Las luminarias.** una tradición que poco a poco se ha perdido. Antiguamente era muy frecuente ir a recoger los tomillos al campo para encender la luminaria en las puertas de las casas. Estas luminarias se encendían las vísperas de la paz, San Antón, la víspera de reyes, la Candelaria, San Blas y en Nochevieja.



Corpus Christi

**NOTA DE LA REDACCIÓN:** Esta ficha de VILLANUEVA DE LA FUENTE se ha hecho gracias a la colaboración de nuestra socia María Dolores Fernández Moreno. La siguiente ficha corresponde a VILLANUEVA DE LOS INFANTES. Desde aquí, instamos a algún voluntario oriundo de esta población (ya sea su alcalde, concejal de cultura o cualquier otro Amigo o lector), a que nos envíe la información por correo electrónico a [asociacion.acmontiel@gmail.com](mailto:asociacion.acmontiel@gmail.com).



ASOCIACIÓN DE AMIGOS  
DEL CAMPO DE MONTIEL  
C/ PRETORIO 6.  
13332 VILLAHERMOSA  
CIUDAD REAL.